



2019

ІНВЕСТИЦІЙНИЙ ПАСПОРТ КІРОВОГРАДЩИНИ

INVESTMENT
PASSPORT
OF KIROVOHRAD REGION

Шановні друзі!

Щиро запрошуємо Вас завітати до нас на Кіровоградщину, яка розташована у самому центрі нашої України.

Кіровоградщина славиться своїми чорноземами, щедрими врожайми, продукцією машинобудівників, працьовитими і талановитими людьми, багатою історією та культурною спадщиною.

Наш регіон має всі необхідні передумови для розвитку торговельно-економічної та культурної сфери, взаємовигідної співпраці з інвесторами України та іноземними інвесторами, регіонами інших країн.

Область займає важливе місце в агропромисловому комплексі України, має унікальні корисні копалини, низку підприємств машинобудування, продукція яких користується попитом у багатьох країнах світу.

Розгалужена система автомобільних доріг з твердим покриттям, залізничні магістралі, невелика відстань до портів на Чорному морі і Дніпрі, наявність вільних земельних ділянок і приміщень – створюють усі можливості для інтенсивного розвитку взаємовигідних відносин із партнерами.



Dear friends!

We look forward to welcoming you in the Kirovohrad Region situated right in the centre of Ukraine.

Kirovohrad region is famous for its black soil, bountiful harvests, engineering products, industrious and talented people, rich history and cultural heritage.

Our region has all necessary preconditions for the development of trade, economic and cultural cooperation, as well as for collaborative relationship with Ukrainian and foreign regions and investors.

The region occupies an important place in Ukraine's agribusiness industry; it also has unique minerals, and a number of machine-building enterprises, whose products are in demand in many countries of the world.

The extensive system of hard-surface roads, railway lines, short distances to ports on the Black sea and the Dnieper river, the availability of unoccupied land plots and vacant premises – all this creates opportunities for the intensive development of mutually beneficial relations with our partners.





Ми надаємо і гарантуємо режим найбільшого сприяння іноземним та вітчизняним інвесторам, які готові вкладати ресурси у розвиток підприємств із переробки сільськогосподарської продукції: зернових і технічних культур, молока, виробництва продовольчих товарів, створення підприємств з видобутку та обробки гранітів, чарнокітів. Ми зацікавлені у розвитку садівництва, овочівництва, тваринництва, тепличного господарства. Пропонуємо співпрацю по реконструкції і будівництву об'єктів тепло-, водопостачання та переробки відходів, впровадження енергозберігаючих технологій.

Науковий потенціал та заклади вищої і професійно-технічної освіти здійснюють підготовку фахівців для переважної більшості галузей економіки і соціальної сфери.

Сприятливий клімат, наявність родовищ радонових і мінеральних вод, лісових масивів, луків, річок створюють сприятливі умови для організації короткого і довготривалого відпочинку, а також будівництва мережі курортно-лікувальних закладів. Перспективним для нашої області є розвиток сільського «зеленого» туризму. Наші зусилля зосереджені на розбудові інфраструктури сільських територій, забезпеченні охорони навколишнього природного середовища та поліпшенні умов життєдіяльності населення незалежно від місця його проживання.

Відвідавши Кіровоградщину Ви отримаєте багато приємних несподіванок, відкриєте для себе багато нового, станете учасником унікальних заходів і подій.

Ми з радістю і гостинно Вас зустрінемо і створимо максимально сприятливі умови для комфортного перебування на нашій землі і для розвитку нашого партнерства!

Ми відкриті для співпраці і сподіваємось на плідні, взаємовигідні відносини з нашими партнерами.

We provide and guarantee the most favourable conditions for foreign and domestic investors who are willing to invest resources in the development of enterprises for the processing of agricultural products: grain and industrial crops, milk, food production, creation of granite and charnockite mining and processing companies. We are interested in the development of horticulture, vegetable production, animal husbandry and greenhouse business. We offer cooperation in upgrading and construction of heat, water supply and waste recycling facilities, implementation of energy saving technologies.

The research and educational institutions of higher and vocational education ensure training of specialists for the majority of economy sectors and social services.

Favourable climate, deposits of radon and mineral waters, forests, meadows and rivers create conditions suitable for organisation of short- and long-term recreation, as well as for the development of health resort treatment facilities network. Our region has great potential for the development of rural 'green' tourism.

We focus our efforts on developing rural infrastructure, ensuring environmental protection and improving our citizens' living conditions, regardless of their place of residence.

When visiting Kirovohrad region you will have many pleasant surprises, discover a lot of new things, become a participant of unique activities and events.

We guarantee a warm welcome to all our guests and will ensure the best possible conditions for your comfortable stay in our region and for the development of our partnership!

We are open for cooperation and we look forward to fruitful, mutually beneficial relations with our partners.

Кіровоградська обласна
державна адміністрація

Кіровоградська
обласна рада

Kirovohrad Regional
State Administration

Kirovohrad
Regional Council

МІСЦЕЗНАХОДЖЕННЯ

Location

Найближчі міжнародні аеропорти (км): | **The nearest international airports (km):**

«Кривий Ріг» **98,5** «Kryvyi Rih»
 «Полтава» **247** «Poltava»
 «Київ – Жуляни» **248** «Kyiv – Zhuliany»
 «Київ – Бориспіль» **250** «Kyiv – Boryspil»

Відстані від м. Кропивницький до м. Києва (км): | **Distances from Kropyvnytskyi to Kyiv (km):**

залізницею **392** by railway
 автошляхом **300** by road

Відстань від м. Кропивницький до європейських столиць (км): | **Distance from Kropyvnytskyi to the European capitals (km):**

Варшава **750** Warsaw
 Бухарест **770** Bucharest
 Будапешт **1073** Budapest
 Братислава **1481** Bratislava
 Прага **1560** Prague



Транспортні шляхи / Transportation routes:

— дороги національного значення / principal national motorways
 — міжнародні транспортні шляхи / international routes

Найважливіші залізничні напрямки / Most important railway routes

----- Київ-Дніпро / Kyiv-Dnipro
 ----- Харків-Одеса / Kharkiv-Odesa
 ----- Київ-Херсон / Kyiv-Kherson
 ----- Знам'янка-Миколаїв / Znamianka-Mykolaiv

Відстань до морських портів, що мають вихід у Чорне море (км): | **Distances to Black Sea ports (km):**

Одеса **339** Odesa
 Миколаїв **205** Mykolaiv
 Херсон **243** Kherson

ЛЮДСЬКІ РЕСУРСИ

Human capital



Населення / Population

Область – **939,5** тис. осіб
(2,2% населення України)

Region – **939,5** thousand people
(2,2% of the population of Ukraine)

Найбільші міста / The largest cities

МІСТА ОБЛАСНОГО ЗНАЧЕННЯ / CITIES OF REGION SUBORDINATION	тис. осіб / thousand people
Кропивницький / Kropyvnytskyi	234,9
Олександрія / Oleksandriia	88,1
Світловодськ / Svitlovodsk	52,3
Знам'янка / Znamianka	27,5

Підготовлено (випущено) фахівців ВНЗ

/ The number of prepared
specialists of higher
educational establishments

Область – **14** тис. студентів
вищих навчальних закладів
Україна – 1953,1 тис. студентів

Region – **14** thousand students
of higher educational establishments
Ukraine – 1953,1 thousand students



Середньомісячна заробітна плата одного штатного працівника / Average salary

ВИД ДІЯЛЬНОСТІ / TYPE OF ACTIVITY	грн / hrn	євро / Euro
Україна / Ukraine	10 161	363,2
Область, усього / Region, total amount	8 046	287,6
Промисловість / Industry	8 859	316,6
Сільське господарство / Agricultural sector	7 788	278,3
Будівництво / Building industry	5 830	208,4
Транспорт, поштова та кур'єрська діяльність / Transport, postal and courier activities	9 545	341,1
Торгівля; ремонт автотранспортних засобів / Trade; automotive maintenance	7 207	257,6
Охорона здоров'я та надання соціальної допомоги / Health and social care	6 370	227,7
Освіта / Education	7 312	261,3



Ставки податків і зборів від заробітної плати / Labor taxes

ВИД ПОДАТКІВ І ЗБОРІВ / TYPES OF TAXES AND CHARGES	%
Єдиний соціальний внесок / Unified social tax	22
Податок на доходи фізичних осіб / Personal income tax	18
Військовий збір / Military charge	1,5

ДІЛОВИЙ ПРОФІЛЬ

Business profile

Секторальна спеціалізація / Sectoral specialization



Сільське господарство області:

забезпечується понад **4,6%** від загального обсягу виробництва валової продукції сільського господарства України; формує **31,3%** валової доданої вартості регіону. У сільському господарстві провідне місце належить рослинництву – **84,5%**.

Agricultural sector of region:

provides more than **4,6%** of the total output of gross agricultural product of Ukraine; forms **31,3%** of the gross value added of the region. In agricultural sector crop production occupies a leading place – **84,5%**.

Харчовою промисловістю області

формується понад **39%** валової доданої вартості, яка створюється у промисловості. Обсяги реалізованої продукції галузі складають **35,7%** від загального обсягу в області.

Food industry of the region

forms more than **39%** of gross value added, which is created in the industry. Sales volume of the industry amounts **35,7%** of the total volume of the region.

Сільськогосподарське машинобудування

Обсяги реалізованої продукції галузі складають **12,2%** від обсягу реалізації в області.

Farm machine industry

Sales volume of the industry amounts **12,2%** of the volume of sales in the region.

Добувна промисловість

займає **26,3%** валової доданої вартості у промисловості.

Mining industry

accounts **26,3%** of gross value added in industry.

Область посідає монопольне місце в Україні по видобутку уранової руди.

The region has a monopoly position in Ukraine for the extraction of uranium ore.

Успішні бізнес-бренди / Successful brands



ПАТ «Ельворті»
PJSC «Elvorti»



ПАТ «Гідросила»
PJSC «Hydrosila»



ПрАТ «Металіт»
PJSC «Metalit»



ПАТ «Науково-виробниче
підприємство
«Радій»
PJSC Research
and Production
Company «RADIY»



ТОВ «ПТУ «Віра Сервіс
Інтермаш»
LLC «PTU Vira Servis
Intermash»



ПАТ «Кіровоградолія»
PJSC «Kirovogradoliya»



ТДВ «М'ясокомбінат
«Ятрань»
ALS «Miasokombinat
Yatran»



ТОВ «ОЕЗ
«ГрадОлія»
OEP GradOliya Ltd.



ПП «Віктор і К»
(ТМ «Королівський смак»)
PE «Viktor & K»
(TM Korolivsky Smak)



ТОВ «ТРИ СТАР»
LLC «TRI STAR»

Понад **877** підприємств
різних форм власності

More than **877**
companies of various
types of ownership



AGROEXPO

Площа виставки
Total exhibition area **125 000 m²**

Демонстраційний полігон площею понад
A demonstration trail of more than **60 000 m²**

Знаковим для області проектом є МІЖНАРОДНА АГРОПРОМИСЛОВА ВИСТАВКА «АГРОЕКСПО», яка визнана найбільшою агропромисловою виставкою в Україні. Серед учасників Виставки – як вітчизняні, так і іноземні компанії із багатьох країн світу.

INTERNATIONAL AGRO-INDUSTRIAL EXHIBITION «AGROEXPO» is the significant project for the region which is recognized as the largest agro-industrial exhibition in Ukraine. There are domestic companies and also foreign companies from many countries of the world among the exhibitors.



«Покровський ярмарок» – культурно-розважальний захід в рамках виставки.

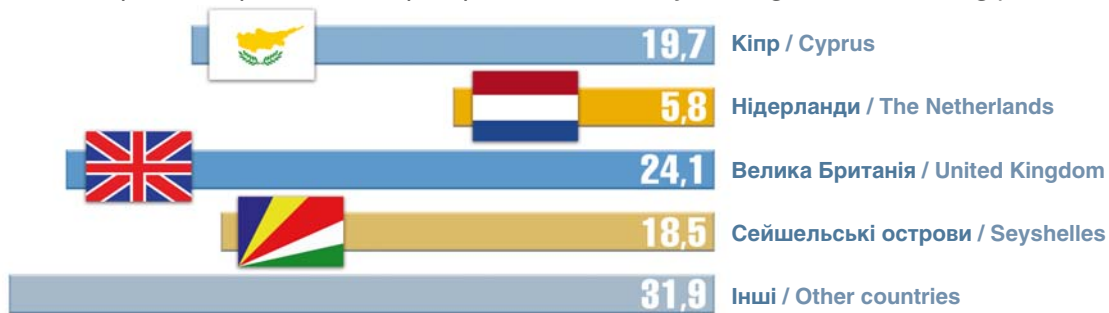
«Pokrovskyi Trade Fair» is a cultural and entertainment event that is held within the framework of the Exhibition.

www.ukragroexpo.com

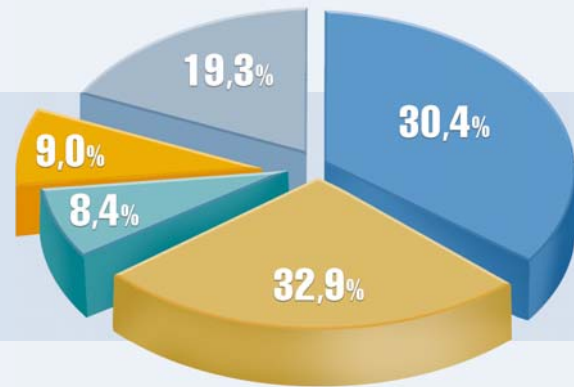


Іноземні інвестиції / Major foreign investors

Інвестори 30 країн світу вклали капітал в економіку області, серед них провідними партнерами є: Investors from 35 countries invested in the region's economy, among them the leading partners are:



Іноземні інвестиції (акціонерний капітал) за видами економічної діяльності | Foreign investments (share capital) by types of economic activity



Інвестиційні пріоритети / Speciality

- Харчопереробна промисловість / Food processing industry
- Машинобудування / Machine manufacturing
- ІТ-технології / IT-technologies
- Транспортно-логістична інфраструктура / Transport and logistics infrastructure
- Альтернативна енергетика та енергозберігаючі технології / Alternative energy and energy saving technologies
- Туристично-рекреаційний комплекс / Tourist-recreational complex

- Промисловість / Industry
- Будівництво / Construction
- Адміністративне та допоміжне обслуговування / Administrative and related services
- Оптова та роздрібна торгівля / Wholesale and retail trade
- Інші / Other

Природні ресурси / Natural resources

Майже **85%** земельних ресурсів Кіровоградської області займають землі сільськогосподарського призначення | Agricultural lands occupy almost **85%** of the land resources of the Kirovohrad region.

Родючі чорноземні ґрунти
/ Fertile black soil

За ступенем природної родючості ґрунтів Кіровоградська область перебуває на 4-й позиції в Україні
/ For the degree of soils natural fertility, Kirovohrad region ranks 4th in Ukraine

За 100-бальною шкалою якості ґрунти оцінені у 67 балів
/ The soils have been given 67 points on a 100-point quality scale

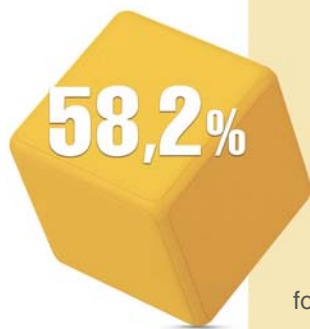
Площа сільськогосподарських угідь – 2 млн га, у тому числі 1,8 млн га ріллі (5,3% ріллі України)
/ Total area of farmland is 2 million hectares, including 1.8 million hectares of arable land (5.3% arable land of Ukraine)

Кіровоградщина – одна із найбільш насичених мінеральними ресурсами областей України.

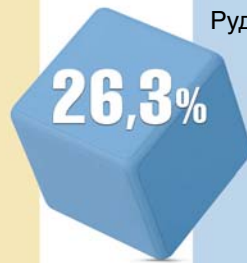
На території області налічується **390** родовищ корисних копалин, з яких розробляються **107**.

Among the other regions of Ukraine Kirovohrad region is one of the most mineral-rich region.

There are **390** regularities of mineral deposits on the territory of the region of which **107** are being developed.



Сировина для будівельних матеріалів
/ Raw products for building materials



Руди чорних, кольорових та рідкісних металів, а також запаси прісних і мінеральних вод
/ Ores of black, colour and rare metals; fresh and mineral water reserves



Паливно-енергетичні корисні копалини
/ Fuel and energy mineral resources

ЯКІСТЬ ЖИТТЯ

Quality of life

Відпочинок / Recreation

В області налічується **223** природно-заповідні території та об'єкти, із них **26** територій мають статус загальнодержавного значення.

There are **223** nature reserve areas and objects in the region of which **26** areas have status of national significance.

Діють **210** туристичних маршрутів.

There are **210** tourist routes.

Надають туристичні та інші супутні послуги **70** суб'єктів туристичного бізнесу, **45** садиб «зеленого» туризму.

Tourist and other related services provide **70** subjects of travel business, **45** manors of “green” tourism.

Спортивна інфраструктура області: **21** стадіон; **2,2** тис. площинних спортивних споруд; **353** приміщення для фізкультурно-оздоровчих занять; **444** спортивні зали; **8** плавальних басейнів; кінноспортивна база; яхт-клуб, веслувально-спортивна база

Region`s sport infrastructure: **21** stadiums; **2,2** thousand planar sports facilities, **353** placements for physical and health activities, **444** sports halls, **8** swimming pools, equestrian center, yacht-club, row-sports center

Загальна кількість пам'яток та об'єктів культурної спадщини на території області складає **5624** одиниць, з них **24** – національного значення.

The total number of monuments and objects of cultural heritage in the region is **5624** units of which **24** are nationally significant.

В області: 568 бібліотек, 29 музеїв, обласна філармонія, обласний центр народної творчості, 2 обласні театри

There are 568 libraries, 29 museums, regional philharmonic, regional center of folk art, 2 regional theaters in the region.

Медична допомога населенню області надається у **97** медичних закладах.

Medical assistance is provided to the population of the region in **97** medical institutions.





Готелі / Hotels

«Аерополь» готель

м. Кропивницький, вул. Полтавська 20/7
тел. (0522) 27-02-19, 32-17-13, (094) 938-22-19

«Бегемот» мотель

Кільцева дорога, р-н Завадівка, вул. Радянська, 87
тел. (067) 520-46-36, (097) 222-89-12, (066) 823-53-37

«Hotel» готель

м. Кропивницький, вул. Тарковського, 37
тел. (0522) 24-15-43, 24-66-24, (050) 969-28-20, (098) 458-37-40

«Государь» готель

м. Кропивницький, вул. Верхня Пермська, 8-Ж
тел. (0522) 24-44-86, (095) 653-69-15, (098) 984-66-50

Готель

м. Кропивницький, вул. Ушакова, 1-А
тел. (0522) 27-09-87, (094) 938-29-87

«Дворцовый» гостинный Дворь

м. Кропивницький, вул. Фрунзе, 16
тел. (0522) 27-48-96

«Елисаветградъ» готель

м. Кропивницький, вул. Соборна, 1-А
тел. (0522) 33-04-86, (066) 569-75-71

«Європа» готель

м. Кропивницький, вул. Велика Перспективна, 13/16
тел. (0522) 24-68-09, 22-20-05, 24-35-31, 24-96-54

«Зірка» готель

м. Кропивницький, вул. Гагаріна, 1-А
тел. (0522) 35-40-82

«Інгул» готель

м. Кропивницький, вул. Велика Перспективна, 53
тел. (050) 070-75-27

«Казанова» готель

м. Кропивницький, Бережинське шосе, 3
тел. (095) 771-06-47, (099) 903-77-75

«Catalunya» готель

м. Кропивницький, вул. Велика Перспективна, 21
тел. (0522) 24-25-36, 24-47-30, 24-47-32, 24-43-77, (050) 424-25-36

«Aeropol» Hotel

20/7, Poltavska st., Kropyvnytskyi
Tel.: +38 (0522) 27-02-19, 32-17-13, (094) 938-22-19

«Begemot» Motel

87, Radianska st., Zavadiyka Area, Ring Road
Tel.: +38 (067) 520-46-36, (097) 222-89-12, (066) 823-53-37

«TheHotel» Hotel

37, Tarkovsky st., Kropyvnytskyi
Tel.: +38 (0522) 24-15-43, 24-66-24, (050) 969-28-20, (098) 458-37-40

«Gosudar» Hotel

8J, Verkhnia Permska st, Kropyvnytskyi
Tel.: +38 (0522) 24-44-86, (095) 653-69-15, (098) 984-66-50

Hotel

1-A, Ushakov st., Kropyvnytskyi
Tel.: +38 (0522) 27-09-87, (094) 938-29-87

«Dvortsovyi» Gostinnyi Dvor

16, Frunze st., Kropyvnytskyi
Tel.: +38 (0522) 27-48-96

«Elisavetgrad» Hotel

1-A, Soborna st., Kropyvnytskyi
Tel.: +38 (0522) 33-04-86, (066) 569-75-71

«EUROPE» Hotel

13/16, Velyka Perspektyvna st. Kropyvnytskyi
Tel.: (0522) 24-68-09, 22-20-05, 24-35-31, 24-96-54

«Zirka» Hotel

1-A, Gagarin st., Kropyvnytskyi
Tel.: +38 (0522) 35-40-82

«Ingul» Hotel

3, Velyka Perspektyvna st., Kropyvnytskyi
Tel.: +38 (050) 070-75-27

«Casanova» Hotel

3, Berezhynske Shose, Kropyvnytskyi
Tel.: +38 (095) 771-06-47, (099) 903-77-75

«Catalunya» Hotel

21, Velyka Perspektyvna st., Kropyvnytskyi
Tel.: +38 (0522) 24-25-36, 24-47-30, 24-47-32, 24-43-77, (050) 424-25-36

«Київ» готель
м. Кропивницький, вул. Велика Перспективна, 50
тел. (0522) 24-42-90, 24-42-77, (050) 958-50-81

«Козача Застава» готель
м. Кропивницький, вул. Холодноярська, 13
тел. (0522) 31-21-54, 31-21-61, (097) 784-68-78, (050) 037-37-39

«Ліана» готель
м. Кропивницький, перехрестя вул. Мурманська і Бабічева
тел. (099) 791-46-49

«Масток» готель
м. Кропивницький, вул. Холодноярська, 102
тел. (095) 901-05-78

«Марія» готель
м. Кропивницький, вул. Комарова, 33
тел. (0522) 27-07-13, 33-12-04, (066)140-10-17, (098) 482-61-43

«Орлине Гніздо» готель
м. Кропивницький, вул. Шевченка, 47, с. Суботці
тел. (067) 520-51-60

«Reikartz Кировоград» готель
м. Кропивницький, вул. вул. Чорновола, 1-Д
тел. (0522) 30-50-90, 37-44-65

«Турист» готельний комплекс
м. Кропивницький, вул. Ушакова, 1-А
тел. (0522) 24-46-80, 24-65-59, (050) 487-37-05

«Шенген» готель
м. Кропивницький, вул. Віктора Чміленка, 24-Д
тел. (0522) 32-02-10, (098) 393-42-65, (050) 830-00-94

«Kyiv» Hotel
50, Velyka Perspektyvna st., Kropyvnytskyi
Tel.: +38 (0522) 24-42-90, 24-42-77, (050) 958-50-81

«Kozacha Zastava» Hotel
13, Kholodnoyarska st., Kropyvnytskyi
Tel.: +38 (0522) 31-21-54, 31-21-61, (097) 784-68-78, (050) 037-37-39

«Liana» Hotel
Murmanska and Babichev streets crossing, Kropyvnytskyi
Tel.: +38 (099) 791-46-49

«Mayetok (Mansion)» Hotel
102, Kholodnoyarska st., Kropyvnytskyi
Tel.: +38 (095) 901-05-78

«Maria» Hotel
33, Komarov st., Kropyvnytskyi
Tel.: +38 (0522) 27-07-13, 33-12-04, (066)140-10-17, (098) 482-61-43

«Orlyne Hnizdo (Eagle's Nest)» Hotel
47, Shevchenko st., Subotsi village, Kropyvnytskyi
Tel.: +38 (067) 520-51-60

«Reikartz Kirovohrad» Hotel
1D, V. Chornovil st., Kropyvnytskyi
Tel.: +38(0522) 30-50-90, 37-44-65

«Tourist» Hotel Complex
1-A, Ushakov st., Kropyvnytskyi
Tel.: +38 (0522) 24-46-80, 24-65-59, (050) 487-37-05

«Shengen» Hotel
24d, Viktor Chmilenko st., Kropyvnytskyi
Tel.: +38 (0522) 32-02-10, (098) 393-42-65, (050) 830-00-94

Ресторани / Restaurants

Ресторан «Familia Garden»
вул. Велика Перспективна, 34/32, тел. (050) 648-04-02

Кафе «Coffee Life»
пров. Центральний, 3, тел. (0522) 32-13-14

Кафе «Шинок»
вул. Юрія Коваленка, 5-А, тел. (099) 213-05-37

Кафе «Соренто»
вул. Архітектора Паученка, 45-Г, тел. (099) 166-71-12

Кафе «Старе місто»
вул. Генерала Жадова, 23, корпус 1, тел. (066) 245-90-72

Кафе «Колізей»
пров. Річковий, 7-А, тел. (099) 726-44-25

Кафе «Шенген»
вул. Віктора Чміленка, 24-Д, тел. (050) 233-06-49

Кафе «Камелія»
вул. Гагаріна, 4/11, тел. (066) 057-08-87

Кафе «ГорКом»
вул. Велика Перспективна, 38/33, тел. (099) 481-03-20

Familia Garden Restaurant
34/32, Velyka Perspektyvna st., тел. +38 (050) 648-04-02

Coffee Life Cafe
3, Tsentralnyi Lane, tel.: +38 (0522) 32-13-14

Shynok Cafe
5-A, Y. Kovalenko st., tel. +38 (099) 213-05-37

Sorrento Cafe
45-G, Arkhitektora Pauchenka st. tel. +38 (099) 166-71-12

Stare Misto Cafe
23, General Zhadov st., Block 1, tel. +38 (066) 245-90-72

Colosseum Cafe
7-A, Richkovyi Lane, tel. +38 (099) 726-44-25

Shengen Cafe
24d, Viktor Chmilenko st., tel. +38 (050) 233-06-49

Camellia Cafe
4/11, Gagarin st., tel. +38 (066) 057-08-87

GorKom Cafe
38/33, Velyka Perspektyvna st., tel. +38 (099) 481-03-20

Кафе «Графъ»
вул. Академіка Тамма, 23, тел.: (095) 347-34-76, (050) 724-03-99

Кафе «Азія Сіті»
вул. Архітектора Паученка, 64/53,
тел.: (099) 481-03-20, (099) 537-37-65

Кафе «Зефір»
вул. Соборна, 22, тел.: (050) 540-54-83, (097) 961-28-52

Кафе «Казанок»
Новомиколаївський пляж, тел. (095) 444-51-91

Какао-бар «Пудинг»
вул. Преображенська, 27, тел.: (095) 517-93-57, (050) 961-70-92

Кафе-кондитерська «Счастье»
вул. Юрія Олефиренка, 10, тел. (066) 140-10-88

Кафе «Корчма «Українська хата»
вул. Гоголя, 66/50, тел.: (0522) 22-36-05, 22-46-29

Кафе «Манія»
вул. Віктора Чміленка, 57, тел.: (0522) 36-10-98, (097) 909-68-03

Кафе «Мокко»
вул. Дворцова, 28, тел. (095) 511-32-59

Кафе «Пельмені і Вареники»
вул. Архітектора Паученка, 31/36, тел. (050) 048-50-59

Ланч-кафе «Ятрань»
вул. Шевченка, 26, тел. (095) 744-09-01

Кафе «Квартира»
вул. Полтавська, 28-А, тел. (066) 213-94-94

Кафе «Казка»
вул. Беляєва, 25, к. 1, тел. (099) 982-92-00

Ресторан «Dolce Vita»
вул. Юрія Коваленка, 15, тел. (095) 321-98-94

Ресторан «Ланжерон»
вул. В'ячеслава Чорновола, 1-В,
тел.: (050) 720-61-75, (098) 542-97-09

Кафе «Чорна Кава»
вул. Шевченка, 7/17, тел. (0522) 22-05-39

Graf Cafe
23, Acad. Tamm st., tel. +38 (095) 347-34-76, (050) 724-03-99

Asia City Cafe
64/53, Arkhitekтора Pauchenka st.,
tel. +38 (099) 481-03-20, (099) 537-37-65

Zefir Cafe
22, Soborna st., tel.: +38 (050) 540-54-83, (097) 961-28-52

Kazanok Cafe
Novomykolaivka Beach, tel. +38 (095) 444-51-91

Pudding Cocoa Bar
27, Preobrazhenska st., tel.: +38 (095) 517-93-57, (050) 961-70-92

Schastye Cake Shop Cafe
10, Y. Olefirenko st., tel. +38 (066) 140-10-88

Korchma Ukrainiska Khata Cafe
66/50, Gogol st., tel.: +38(0522) 22-36-05, 22-46-29

Mania Cafe
57, Viktor Chmilenko st., tel. +38 (0522) 36-10-98, (097) 909-68-03

Mocha Cafe
28, Dvortsova st., tel.: +38 (095) 511-32-59

Pelmeni and Varenyky Cafe
31/36, Arkhitekтора Pauchenka st., tel. +38 (050) 048-50-59

Yatran Lunch Cafe
26, Shevchenko st., tel.: +38 (095) 744-09-01

Kvartyra Cafe
28-A, Poltavske st., tel. +38 (066) 213-94-94

Kazka Cafe
25, Belyaev st., apt. 1, tel. +38 (099) 982-92-00

Dolce Vita Restaurant
15, Y. Kovalenko st., tel. +38 (095) 321-98-94

Lanzheron Restaurant
1-V, V. Chornovil st., Kropyvnytskyi,
tel.: +38 (050) 720-61-75, (098) 542-97-09

Chorna Kava Cafe
7/17, Shevchenko st., tel. +38 (0522) 22-05-39



- Кафе «Berrymor Pub»**
вул. Пашутинська, 44, тел. (096) 467-01-26
- Кафе «Богема»**
вул. Яновського, 104, тел.: (0522) 33-63-31, (050) 922-01-85
- Кафетерій «Два Кофе»**
вул. Архітектора Паученка, 29/35, тел. (099) 45-02-281
- Кафе-бар-піца «Дионис»**
вул. Генерала Жадова, 28-В, тел.: (099) 566-94-26, (099) 455-90-40
- Кафе «FAN CLUB»**
вул. Авіаційна, 2/69, тел. (050) 579-81-02
- Ресторан-кафе «Максим»**
вул. Преображенська, 17, тел. (050) 579-81-02
- Ресторан «Підкова»**
проспект Винниченка, 11, тел. (067) 293-00-18
- Ресторан «Хатинка VIP»**
вул. Куропятникова, 23, тел.: (0522) 33-15-34, (050) 450-16-96
- Кафе «Арт-бар»**
вул. Юрія Олефіренка, 8 (обласна філармонія), тел. (0522) 24-08-25
- Кафе «Зірка»**
вул. Гагаріна, 1-А, тел. (0522) 35-40-82
- Ресторан «Парадіз»**
вул. Героїв України, 28-Г, тел. (0522) 56-73-64
- Ресторан «Яні»**
вул. Глинки, 2, тел. (0522) 33-09-99
- Ресторан «Гранд-піцца»**
вул. Велика Перспективна, 2, тел. (0522) 24-36-03
- Кафе «Scorini»**
вул. Дворцова, 28, тел.: (0522) 24-02-69, (095) 318-29-57
- Бар «Кех»**
вул. Дворцова, 31, тел. (050) 142-60-29
- Ресторан «Пріма»**
вул. Дворцова, 17/7, тел. (0522) 30-10-64
- Ресторан «Churchill's Pub & Grille»**
вул. Дворцова, 28, тел.: (0522) 32-27-27, (050) 075-05-65
- Ресторан «Гранат»**
вул. Тараса Карпи, 59, тел. (066) 818-64-01
- Кафе «Піца Челентано»**
вул. Тараса Карпи, 66/44, тел.: (0522) 22-86-42, (067) 627-59-85
- Кафе «Гриль бар»**
вул. Дворцова, 16/7, тел. (066) 764-41-55
- Гриль-паб «Гарячі перці»**
вул. Січова, 53, тел. (095) 532-45-22
- Кафе-паб «Drova»**
вул. Шевченка, 16, тел. (050) 488-99-48
- Кафе «Старий круг»**
вул. Шулгінєвих, 32, тел. (050) 215-63-97
- Berrymor Pub Cafe**
44, Pahutynska st., tel. +38 (096) 467-01-26
- Bohemian Cafe**
104, Yanovsky st., tel.: +38 (0522) 33-63-31, (050) 922-01-85
- Dva Kofe Cafeteria**
29/35, Arkhitekтора Pauchenka st., tel. +38 (099) 45-02-281
- Dionis Cafe-bar & Pizza**
28-V, General Zhadov st., tel. +38 (099) 566-94-26, (099) 455-90-40
- FAB CLUB Cafe**
2/69, Aviatsiina st., tel. +38 (050) 579-81-02
- Maxim Restaurant & Cafe**
17, Preobrazhenska st., tel.: +38 (050) 579-81-02
- Pidkova Restaurant**
11, Vynnychenko Ave., tel. +38 (067) 293-00-18
- Khatynka VIP Restaurant**
23, Kuropiatnykov st., tel.: +38 (0522) 33-15-34, (050) 450-16-96
- Art Bar Cafe**
8, Y. Olefirenko st., (Regional Philharmonic Society), tel. +38 (0522) 24-08-25
- Zirka Cafe**
1-A, Gagarin st., tel. +38 (0522) 35-40-82
- Paradise Restaurant**
28-G, Heroiv Ukrainy Street, tel. +38 (0522) 56-73-64
- Yani Restaurant**
2, Glinka st., apt. tel. +38 (0522) 33-09-99
- Grand-Pizza Restaurant**
2, Velyka Perspektyvna st., tel. +38 (0522) 24-36-03
- Scorini Cafe**
28, Dvortsova st., tel.: +38 (0522) 24-02-69, (095) 318-29-57
- Kex Bar**
31, Dvortsova st., tel.: +38 (050) 142-60-29
- Prima Restaurant**
17/7, Dvortsova st., tel.: +38 (0522) 30-10-64
- Churchill's Pub & Grille Restaurant**
28, Dvortsova st., tel.: +38 (0522) 32-27-27, (050) 075-05-65
- Granat Restaurant**
59, Tarasa Karpy st. tel. +38 (066) 818-64-01
- Pizza Celentano Cafe**
66/44, Tarasa Karpy st., tel.: +38 (0522) 22-86-42, (067) 627-59-85
- Grill Bar Cafe**
16/7, Dvortsova st., tel.: +38 (066) 764-41-55
- Hot Peppers Grill & Pub**
53, Sichova st., tel.: +38 (095) 532-45-22
- Drova Cafe-Pub**
16, Shevchenko st., tel. +38 (050) 488-99-48
- Staryi Kruh Cafe**
32, Shulginykh st., tel.: +38 (050) 215-63-97



Контакти / Contacts

КИРОВОГРАДСЬКА ОБЛАСНА ДЕРЖАВНА АДМІНІСТРАЦІЯ

25006, м. Кропивницький,
пл. Героїв Майдану, 1,
тел.: +38 (0522) 240 330, факс: (0522) 223 566
e-mail: public@kr-admin.gov.ua

www.kr-admin.gov.ua

KIROVOHRAD REGIONAL STATE ADMINISTRATION

25006, Kropyvnytskyi,
1, Heroiv Maidanu Square,
tel.: +38 (0522) 240 330, fax: (0522) 223 566
e-mail: public@kr-admin.gov.ua

www.kr-admin.gov.ua

ДЕПАРТАМЕНТ ЕКОНОМІЧНОГО РОЗВИТКУ І ТОРГІВЛІ КИРОВОГРАДСЬКОЇ ОБЛАСНОЇ ДЕРЖАВНОЇ АДМІНІСТРАЦІЇ

25022, м. Кропивницький,
пл. Героїв Майдану, 1,
тел.: +38 (0522) 241 854,
e-mail: public@ekonomika.kr-admin.gov.ua

www.ekonomika.kr-admin.gov.ua
www.invest.kr-admin.gov.ua

DEPARTMENT OF ECONOMIC DEVELOPMENT AND TRADE OF KIROVOHRAD REGIONAL STATE ADMINISTRATION

25022, Kropyvnytskyi,
1, Heroiv Maidanu Square,
tel.: +38 (0522) 241 854,
e-mail: public@ekonomika.kr-admin.gov.ua

www.ekonomika.kr-admin.gov.ua
www.invest.kr-admin.gov.ua

УСТАНОВА «АГЕНЦІЯ РЕГІОНАЛЬНОГО РОЗВИТКУ КИРОВОГРАДСЬКОЇ ОБЛАСТІ»

25006, м. Кропивницький,
пл. Героїв Майдану, 1,
тел.: +38 (050) 363 00 00
e-mail: arr.kirovograd.oblast@gmail.com

INSTITUTION «REGIONAL DEVELOPMENT AGENCY IN KIROVOHRAD REGION»

25006, Kropyvnytskyi,
1, Heroiv Maidanu Square,
tel.: +38 (050) 363 00 00
e-mail: arr.kirovograd.oblast@gmail.com

КИРОВОГРАДСЬКА РЕГІОНАЛЬНА ТОРГОВО-ПРОМИСЛОВА ПАЛАТА

25022, м. Кропивницький,
вул. Преображенська, 79-А,
тел.: +38 (0522) 351 856
e-mail: info@chamber.kr.ua

www.chamber.kr.ua

KIROVOHRAD REGIONAL CHAMBER OF COMMERCE AND INDUSTRY

25022, Kropyvnytskyi,
79-A, Preobrazhenska str.
tel.: +38 (0522) 351 856
e-mail: info@chamber.kr.ua

www.chamber.kr.ua

Інвестиційні пропозиції

Investment proposals



Створення індустріального парку «Олександрія»

Creation of «Oleksandriia» Industrial Park



Індустріальний парк «Олександрія» створено шляхом об'єднання п'яти земельних ділянок (рішення Олександрійської міської ради від 27 лютого 2018 року № 456 «Про створення Індустріального парку «Олександрія» та затвердження Концепції Індустріального парку «Олександрія»), площа загальної території Індустріального парку становить 24,4803 га.

Реалізація проекту передбачає наступні етапи:

1. Підготовчий етап;
2. Благоустрій території, підведення комунікацій;
3. Організація діяльності, наповнення та розвиток Індустріального парку «Олександрія».

Перший етап створення ІПО має тривалість близько одного року. Основною метою даного етапу є проведення організаційних робіт та підготовка необхідної документації.

На другому етапі реалізації проекту передбачено будівництво необхідної інженерно-технічної інфраструктури індустріального парку та належне облаштування території ІПО.

Основною метою III етапу організації діяльності та розвитку Індустріального парку «Олександрія» є залучення учасників та забезпечення ефективного функціонування парку.

Загальна вартість проекту 580,1 млн грн.

На сьогодні по розрахунках на облаштування індустріального парку «Олександрія» необхідні кошти у сумі 54 682,68 тис. грн., в тому числі 90% з державного бюджету – 49 214,4 тис. грн, 10% з місцевого бюджету – 5 468,27 тис. грн. Для організації діяльності та розвитку Індустріального парку «Олександрія» передбачається залучення інвестиційних коштів у розмірі 525 365,8 тис. грн.

Успішна реалізація проекту Індустріального парку «Олександрія» дозволить створити додатково близько 1330 робочих місць, розширити сферу виробництва та отримати додатковий фінансовий ресурс для розвитку інфраструктури міста.

Термін реалізації проекту: 49 років (лютий 2018 року – лютий 2067 року).

Функціональне призначення ІП становлять наступні пріоритетні напрямки діяльності підприємств-резидентів парку:

- збірка сільськогосподарської техніки та виробництво запчастин та комплектуючих (с/г техніки та автомобілів);
- глибока переробка та зберігання сільгосппродукції (овочі, фрукти, зернові);
- легка промисловість;
- збірка побутових електроприладів та побутової техніки.

Перелік галузей може бути розширений та/або належним чином скоригований відповідно до актуальних потреб громади та об'єктивних умов ринку, а також рівня попиту на продукцію.

Земельна ділянка для будівництва Індустріального парку «Олександрія» знаходиться в Центральній частині України в межах міста Олександрія Кіровоградської області, яка має вигідне географічне розташування та знаходиться на перехресті головних транспортних «артерій» України, а саме в Заводському мікрорайоні (Кукولیвське шосе, 7).

Тип земельної ділянки: плоска, нахил складає менше 2%, глибина залягання ґрунтових вод 10–11 м.

Ділянка розташована на відстані 1,0 км від європейської автомобільної дороги Е-50 та відстані 1,2 км від дороги державного значення Знам'янка – Луганськ – Ізварино.

На відстані 200 метрів від межі ділянки розташована трансформаторна електростанція 110/35/10 кВт, потужність якої 100МВт.

Існує реальна можливість створити газопровід середнього тиску шляхом відведення його від газорозподільчої станції, яка знаходиться на відстані 2,3 км від ділянки.

Територія парку забезпечена системою відведення нетвердих побутових та промислових відходів – колекторами (Д–1000 мм).

По території індустріального парку проходять водопровідні мережі Д–500мм.

Проектований Індустріальний парк «Олександрія» має включати лише високотехнологічні та екологічно безпечні підприємства з найсучаснішими системами переробки промислових відходів, що особливо актуально у зв'язку з розвитком в районі туристично-рекреаційної сфери.

Сумарний розмір орієнтованих преференцій (0,69 млн дол. США), з них:

- преференції зі сплати митних зборів – 0,34 млн дол. США;
- преференції зі сплати пайових внесків на розвиток інфраструктури населеного пункту – 0,35 млн дол. США.

Олександрійська міська рада
ГАВРИЛЕНКО Оксана Віталіївна – начальник відділу інвестицій та інновацій управління економіки Олександрійської міської ради
Адреса: пр. Соборний, 59, м. Олександрія, Кіровоградська обл.
Тел.: +38 (05235) 7 14 34; e-mail: upreko.ol@ukr.net

The «Oleksandriia» Industrial Park was created by joining five land plots (Resolution of the Oleksandriia City Council of February 27, 2018 No. 456 «On the creation of the «Oleksandriia» Industrial Park and approval of the Concept of the «Oleksandriia» Industrial Park), the total area of the industrial park is 24.4803 ha.

The project implementation involves the following phases:

1. Preparatory phase;
2. Land improvement, connection of utility lines;
3. Organization of activities, attraction of clients and development of the «Oleksandriia» Industrial Park.

The first phase of creating the AIP has a duration of about one year. The main purpose of this phase stage is to carry out organizational work and prepare the necessary documentation.

The second phase of the project envisages the construction of the necessary engineering and technical infrastructure of the industrial park and the proper arrangement of the AIP territory.

The main goal of the third phase of the organization and development of the «Oleksandriia» Industrial Park is to attract clients and ensure the efficient functioning of the Park.

Total Project Cost: 580 mln UAH.

As of today, according to the calculations, the funds for the construction of the «Oleksandriia» Industrial Park are required in the amount of 54,682.68 thousand UAH, including 90% from the state budget – 49,214.4 thousand UAH, 10% from the local budget – 5,468.27 thousand UAH. In order to organize the activity and development of the «Oleksandriia» Industrial Park, it is planned to attract investment funds in the amount of 525,365.8 thousand UAH.

The successful implementation of the «Oleksandriia» Industrial Park project will create about 1,330 additional jobs, expand the scope of production and obtain additional financial resources for the development of the city's infrastructure.

Project implementation period: 49 years (February 2018 to February 2067).

The Industrial Park is intended to host the companies (residents of the Park) in the following priority sectors:

- assembly of agricultural machinery and manufacture of spare parts and components (for agricultural machinery and motor vehicles);
- advanced processing and storage of agricultural products (vegetables, fruit, grain);
- light industry;
- assembly of electrical home appliances.

The list of industries can be expanded and/or modified according to the current community needs and objective market conditions, as well as the level of product demand.

Land plot for the construction of the «Oleksandriia» Industrial Park is located in the Central part of Ukraine within the city of Oleksandriia in the Kirovohrad region, which has favourable geographical location and is situated at the intersection of the main transport «arteries» of Ukraine, namely in the Zavodskiy district (7, Kukulivske highway).

Land plot type: flat surface; less than 2% slope; groundwater depth: 10–11 m.

The site is located at a distance of 1.0 km from the E-50 European highway and 1.2 km from the Znamianka – Luhansk – Izvaryno national road.

At a distance of 200 meters from the boundary of the site, there is a 110/35/10 kW transformer substation, whose power is 100MW.

There is a real opportunity to create a medium pressure gas pipeline by diverting it from a gas distribution station located 2.3 km from the site.

The territory of the Park is provided with a system of disposal of non-solid domestic and industrial waste – sewage collectors (D–1000 mm).

The water supply system (D–500mm) runs through the territory of the industrial park.

The designed «Oleksandriia» Industrial Park should include only high-tech and environmentally safe enterprises with state-of-the-art industrial waste treatment systems, which is particularly relevant in the context of development of tourism and recreational activities in the district.

Total amount of estimated preferences (\$ 0.69 million), including:

- preferences for payment of customs duties – \$ 0.34 million. USA;
- preferences for the payment of contributions to the development of the local infrastructure – 0.35 million USD.

Олександрійська міська рада
ГАВРИЛЕНКО Оксана Віталіївна – Head of Investments and Innovations Office, Economics Department, Oleksandriia City Council
Address: 59, Soborniy Ave., Oleksandriia, Kirovohrad Region
Tel.: +38 (05235) 7 14 34; e-mail: upreko.ol@ukr.net

Будівництво готельного комплексу з виставковою залом

Construction of a hotel complex with an exhibition space



Проект передбачає:
нове будівництво багатфункціональної споруди, яка включатиме в себе розміщення готельного комплексу на II–III поверхах та виставкову залу на I поверсі;
надання приміщення для організації та проведення виставково-ярмаркових та інформаційно-роз'яснювальних заходів;
надання послуг з короткострокового проживання для розміщування відряджених та інших приїжджених.

Орієнтовна кількість нових робочих місць – 20.

За останні 3–4 роки у м. Кропивницькому спостерігаються низькі темпи розвитку виробничої інфраструктури, зокрема готельного бізнесу. Технічний стан основних фондів житлового фонду міста, у т. ч. і готельної сфери, свідчить про посилення тенденції до їхнього стрімкого фізичного та морального зношування.

Виставковий зал буде використовуватись для організації проведення виставкових заходів, проведення форумів, конференцій, круглих столів тощо.

Реалізація вказаного проекту дозволить покращити готельний сервіс у місті та забезпечити надання конференц-сервісу високого рівня за доступними цінами і погодинним тарифом.

Інвестиційна потреба: 1,2 млн дол. США.

Інвестиційні кошти будуть витрачені на будівництво споруди та проведення підготовчих робіт. Орієнтовний термін будівництва – 2 роки.

Загальна площа 0,21 га.

Земельна ділянка незабудована та межує:

на півночі — із житловим кварталом приватної забудови, що розташований по вул. Одеській;

на півдні — із Дитячою обласною лікарнею (земля комунальної власності Міської ради міста Кропивницького);

зі східної сторони — із житловим кварталом приватної забудови, що розташований по вул. Гоголя;

із західної сторони — із житловим кварталом приватної та комерційної забудови, що розташовані по вул. Преображенська.

Земельна ділянка під забудову межує із центральною частиною міста, де розвинена інфраструктура громадського транспорту (5 маршрутів, інтервал 3–7 хв.).

Відстань від земельної ділянки до: найближчої залізничної вантажної станції «Кропивницький» — 3,5 км, автодороги державного значення — 0,1 км, найближчого аеропорту «Міжнародний аеропорт Кривий Ріг» — 97 км.

Відстань до джерел електроенергії, води, газу та каналізації в межах 100 м. Питання стосовно необхідності збільшення потужностей або модернізації комунікацій для реалізації проекту не вивчалися.

Земельна ділянка у стані готовності до нового будівництва.

Для початку будівництва необхідне отримання дозволу від державної архітектурно-будівельної інспекції на початок будівельних робіт. Виставкова діяльність та готельний бізнес не є ліцензійними видами господарської діяльності.

Інвестору надається:

безоплатна суборенда земельної ділянки під забудову та прилеглу територію на строк дії договору оренди (до 2060 року);

67% корпоративних прав (2 та 3 поверхи будівлі).

Власність Кіровоградської регіональної торгово-промислової палати — 33% корпоративних прав (1 поверх, виставковий зал).

ХМУРЕНКО Олег Сергійович

— віце-президент Кіровоградської регіональної торгово-промислової палати

Адреса: вул. Преображенська, 79–А, м. Кропивницький

Тел.: +38 (0522) 35 18 56; e-mail: invest@chamber.kr.ua

The project provides for:

new construction of a multifunctional facility, which will include a hotel complex on the second and third floors and an exhibition hall on the first floor;

providing premises for the organization and holding of exhibitions, fairs and information events;

providing short-term accommodation services to accommodate business travellers and other visitors.

Estimated number of new jobs: 20.

In the last 3–4 years, the Kropyvnytskyi city has been experiencing low rates of development of its industrial infrastructure, including the hotel business. The technical condition of the city residential buildings, incl. the accommodation sector, indicates an increasing tendency for their rapid physical wear and moral depreciation.

The Exhibition Hall will be used to organize exhibitions, forums, conferences, round tables and other important events.

The implementation of this project will improve the accommodation service in the city and provide high-quality conference services at affordable prices and hourly rates.

Amount of investment required: 1.2 million USD

The said amount will be used for the construction of a facility and carrying out preparatory work. Estimated construction time: 2 years.

Total area: 0.21 ha.

The land plot is unbuilt and has boundaries with:

in the north — with a private residential area on Odeska Street;

in the south — with the Regional Children's Hospital (municipal land owned by Kropyvnytskyi City Council);

on the east side — with a private residential area located on Gogol street;

on the east side — with a private residential area located on Preobrazhenska street;

The land plot for construction borders with the central part of the city where the public transport infrastructure is developed (5 routes with 3 to 7 min interval).

Distance from the land plot to: nearest freight railway station «Kropyvnytskyi» — 3,5 km, national roads — 0,1 km, nearest airport «Kryvyi Rih International Airport» — 97 km.

Distance to electricity, water, gas and sewage connections: within 100 m. The need to increase capacity or upgrade communications for the project have not been studied.

The land plot is ready for new construction.

To start construction, it is necessary to obtain a construction permit from the State Architectural and Construction Inspectorate. Exhibition activities and accommodation business are not licensable types of activities.

The investor is offered:

free sublease of the land plot for construction and adjacent territory for the term of the lease agreement (until 2060);

67% of equity rights (2nd and 3rd floors of the building).

Kirovohrad Regional Chamber of Commerce and Industry will have 33% of equity rights (1st floor & showroom).

KHMURENKO Oleh Serhiyovich,
Vice-President of the Kirovohrad Regional Chamber
of Commerce and Industry

Address: 79–A, Preobrazhenska st., Kropyvnytskyi
Tel.: +38 (0522) 35 18 56; e-mail: invest@chamber.kr.ua

Створення реабілітаційно-оздоровчого комплексу «Покровська долина»

Creation of a Rehabilitation and Health Improvement Facility «Pokrovska Dolyna»



Створення на базі недобудованого котеджного містечка «Покровська долина» у селі Покровському Кіровоградської області реабілітаційно-оздоровчого комплексу для реабілітації та оздоровлення людей, які перенесли травми, серцево-судинні хвороби, осіб з обмеженими фізичними можливостями.

Послуги: кінезотерапія, ерготерапія, гідрокінезотерапія, фізкультурно-спортивна реабілітація, дозвілля.

Цільові групи – люди, які перенесли інсульт, які мають порушення функцій спинно-го мозку внаслідок травми чи захворювання, які перенесли черепно-мозкові травми.

Загальна вартість проекту 8 млн дол. США, з них:

5 млн дол. США – обсяг необхідних інвестицій;

3 млн дол. США – власні кошти.

Для реалізації проекту наявна земельна ділянка площею 5,1 га приватної власності, цільове призначення – землі житлової та громадської забудови. В наявності – генеральний план котеджного містечка, дозволи на будівництво.

Споруди котеджного містечка «Покровська долина» спроектовані і зведені з дотриманням сучасних будівельних норм та з урахуванням особливостей місцевості. Зведено 9 із запланованих 19 котеджів, площею від 320 м² до 380 м² на трьох рівнях (цокольний, перший поверх, мансарда), з присадибною територією від 10 до 12 соток землі з державними актами на кожну ділянку. 9 котеджів здані державній комісії в експлуатацію (свідотцтво на право власності, державні акти на землю).

В наявності також два будинки для підсобного господарства; рекреаційна зона – дитяче містечко, спортивний майданчик, футбольне, баскетбольне та волейбольне поля, паркова зона та водойма (створено озеро – 1 га). Інженерні комунікації виконані в повному обсязі (водопостачання з свердловини через водоочисну станцію, енергопостачання, газопостачання, централізована каналізація та очисні споруди, власна АТС). Містечко розташоване близько від масиву соснового лісу та річки Аджамка.

Інженерні комунікації виконані в повному обсязі (водопостачання з свердловини через водоочисну станцію, енергопостачання, газопостачання, централізована каналізація та очисні споруди, власна АТС).

В наявності під'їзна автомобільна дорога з твердим покриттям для вантажних автомобілів. Відстань до м. Кропивницький – 12 км, автодороги державного значення – 1,2 км, аеропорту – 20 км, залізничної колії – 11 км.

Всі будівлі зведені виключно з екологічного чистих матеріалів. Половина містечка – впорядкована зелена зона: зариблені ставки, плодові дерева, декоративні кущі, квітки. Цілодобова охорона території, огороження по периметру, забезпечення пожежо-охоронною сигналізацією, патрулювання здійснюється робітниками служби безпеки.

БЕРЕЗОВСЬКИЙ Василь Сергійович – координатор проекту
Адреса: вул. Інженерів 11, м. Кропивницький, Кіровоградська область
Тел.: +38 (050) 321 96 45, +38 (0522) 35 90 50; e-mail: bvc@online.ua

Creation of a rehabilitation and health-improvement facility for the rehabilitation of people who have suffered injuries, cardiovascular diseases as well as for persons with disabilities, on the basis of the unfinished «Pokrovska dolyna» cottage settlement in Pokrovske Village of Kirovohrad region.

Services: kinesitherapy, ergotherapy, hydro-kinesitherapy, physical and sports rehabilitation, leisure activities.

Target groups are people who have suffered traumatic brain injury, CVA, who have spinal cord disorders as a result of an injury or illness.

The total project cost is 8 million US dollars, of which:

5 million USD – amount of investment required;

3 million USD – own investment.

For the implementation of the project, there is a privately owned land plot of 5.1 hectares; its intended use is for construction of residential and public buildings. A master plan of the cottage settlement and building permits are in place.

The buildings of the «Pokrovska Dolyna» cottage settlement are designed and constructed in compliance with modern building codes, with due account being taken of the terrain. 9 of the planned 19 cottages have been erected, with areas ranging from 320 to 380 square metres on three levels (basement, ground floor, attic), with a private land plot of 1000 to 1200 square metres; State Acts for land allocation are available for each plot. 9 cottages have been officially commissioned (certificate of ownership, state acts for land plots are available).

There are also two auxiliary buildings; recreational zone – playground, sports ground, football, basketball and volleyball fields, a park and a pond (artificial lake – 1 ha). All supply and utility lines are complete (water supply from a well through water treatment plant, power supply, gas supply, central sewerage and sewage treatment plants); there is also an independent ATX in the settlement.

The town is located close to the pine forest and the Ajamka River.

All supply and utility lines are complete (water supply from a well through water treatment plant, power supply, gas supply, central sewerage and sewage treatment plants); there is also an independent ATX in the settlement.

Hard-surface access road for trucks is available. Distance to Kropyvnytskyi city – 12 km, national roads – 1.2 km, airport – 20 km, railway – 11 km.

All buildings are constructed of environmentally friendly materials. Half of the settlement is a developed green zone: ponds with fish, fruit trees, ornamental shrubs, flowers. 24/7 security guarding of the territory, fencing around the perimeter, fire alarm system available, patrolling is carried out by security guards.

БЕРЕЗОВСЬКИЙ Vasyi Serhiiiovych – project coordinator
Address: 11, Inzheneriv st., Kropyvnytskyi, Kirovohrad Region
Tel.: +38 (050) 321 96 45, +38 (0522) 35 90 50; e-mail: bvc@online.ua

Створення санаторію-профілакторію з використанням радону

Creation of a radon-based health resort



Під створення санаторію-профілакторію у смт Вільшанка Вільшанського району Кіровоградської області пропонується недобудоване 5-поверхове приміщення будівлі центральної районної лікарні. П'ятиповерхову будівлю недобудованого приміщення центральної районної лікарні необхідно перепрофілювати під санаторій-профілакторій з використанням радону.

Державною геологічною службою проведено аналіз Вільшанського родовища радонових вод. Запаси радона в водах скважин від 150 до 500 еман. Максимальний дебет свердловини 16 м³/год при концентрації радону в воді 310 еман (1147 Бк), урану 1·10⁻⁴ г/л, радію 6·4·10⁻¹¹ г/л, площа ореола радону більше 1 м², мінералізація підземних вод до 1,0 г/л, за складом вода гідрокарбонатно-сульфатна натрієво-кальцієва.

Загальний обсяг інвестицій, необхідних для реалізації проекту, в межах 50 млн грн. Ступінь будівельної готовності об'єкта складає 50%.

Орієнтовна кількість робочих місць — 50.

На земельній ділянці площею 3050 м² в наявності мережа водопостачання, водовідведення, електропостачання. Також необхідно підвести до будівлі та підключити водопровід від радонової свердловини, яка знаходиться на відстані 3 км від недобудованого приміщення.

На земельній ділянці незавершеного будівництва розташовані: поліклініка — три поверхи — 2160,0 м², прибудована котельня до триповерхівки — 73,5 м², теплий перехід до п'ятиповерхівки — 144,9 м², п'ятиповерхівка — 6120,0 м², котельня — 73,5 м², харчоблок — 240,0 м², господарчий комплекс (з гаражами) — 420,0 м², пожежні резервуари — 843,75 м², хлораторна — 20,25 м², киснева — 20,25 м².

Відстань до м. Кропивницький — 135 км. Наявність під'їзної автодороги з твердим покриттям для вантажних автомобілів 6 км. Відстань до автодороги державного значення — 18 км. Найближча залізнична вантажна станція — 20 км.

Можливість забезпечення опалення твердим паливом та електроопаленням.

В наявності система водо- та електропостачання, вигрібні ями.

Для введення в експлуатацію п'ятиповерхового приміщення необхідно: провести водопровід, каналізацію, виконати столярні роботи — встановити вікна та двері, виконати роботи по опаленню, провести внутрішні опоряджувальні роботи — шпаклювання стін половини другого та першого поверхів, влаштування підлоги, малярні роботи.

Також необхідно підвести трасу від радонової свердловини, яка знаходиться на відстані 3000 метрів від недобудованого приміщення, для підключення її в приміщенні санаторію.

Для виконання будівельних робіт попередньо, необхідно привести у відповідність проектно-кошторисну документацію відповідно до профілю приміщення.

Зазначені будівлі можуть бути підключені до діючої лінії електромережі та водозабезпечення.

Вільшанська районна державна адміністрація
NESTEROV Сергій Анатолійович — перший заступник голови
районної державної адміністрації

Адреса: вул. Центральна, смт Вільшанка, Кіровоградська обл.
Тел.: +38 (05250) 9 72 00, +38 (050) 457 21 63; e-mail: inbox6@vl.kr-admin.gov.ua

A unfinished 5-storey building of the central district hospital is proposed for the creation of a health resort in the town of Vilshanka in the Vilshanka district of the Kirovohrad region. The five-storey building of the unfinished central district hospital needs to be redeveloped to create a radon-based health resort.

The State Geological Survey has conducted an analysis of the Vilshanske deposit of radon waters. Radon content in the well waters: from 150 to 500 eman. Maximum flow rate of the well is 16 m³/h with concentration of radon in water of 310 eman (1147 Bq); uranium 1·10⁻⁴ g/l; radium 6·4·10⁻¹¹ g/l; radon area: more than 1 km²; mineralization of groundwater: up to 1.0 g/l; type of water: sodium and calcium hydrocarbonate-sulfate water.

Total amount of investment for the project implementation: approx. 50 million UAH.

The degree of construction readiness of the facility is 50%.

Estimated number of new jobs: 50.

On the land plot of 3050 m², there are water supply, sewage system and electricity supply. It is necessary to construct and connect to the building a water supply system from the radon well, which is 3 km away from the unfinished facility.

The following facilities are located on the unfinished construction site: clinic — three floors — 2160 m², boiler house annexed to the three-storey building — 73.5 m²; passage to the 5-storey building w/heating — 144.9 m²; five-storey building 6120 m², boiler house — 73.5 m²; food unit — 240 m²; amenities building (w/garages) — 420.0 m²; fire tanks — 843.75 m², chlorination plant — 20.25 m², oxygen plant — 20.25 m².

Distance to Kropyvnytskyi: 135 km. Availability of a hard-surface access road for trucks — 6 km. Distance to the principal highway: 18 km. Distance to the nearest railway freight terminal: 20 km.

Possibility to use both solid fuels and electricity for heating.

Water and power supply systems, as well as cesspools, are available.

For commissioning a five-storey building, the following is required: install water supply, sewerage, perform carpentry work — install windows and doors, perform heating work, carry out interior decoration work — plastering the walls of the second and first floors, flooring and painting.

It is also necessary to install water duct to supply water to the health resort's premises from the radon well located 3000 meters from the unfinished premises.

In order to carry out construction work, it is necessary to align the design and estimate documentation in accordance with the profile of the facility.

These buildings can be connected to the existing power and water supply lines.

Vilshanka District State Administration
Serhii A. NESTEROV — First Deputy Head of District State Administration
Address: Tsentralna Street, Vilshanka urban settlement, Kirovohrad Region
Tel.: +38 (05250) 9 72 00, +38 (050) 457 21 63; e-mail: inbox6@vl.kr-admin.gov.ua

Відновлення роботи санаторію «Гусарське урочище»

Return to Operation of the «Husarske Urochysche» Health Resort



Санаторій «Гусарське урочище» розташований в екологічно чистому районі Кіровоградської області на території паркової зони. У комплекс санаторію входить головний триповерховий спальний корпус з прибудовою одноповерхового приміщення їдальні. Перший поверх головного корпусу є лікувально-профілактичним.

Санаторій забезпечував лікування хвороб серцево-судинної, опорно-рухової системи, органів дихання, захворювань нирок та шлунково-кишкової системи. Санаторій розрахований на кілька сотень відпочивальників.

Інфраструктуру санаторію складала: кафе-бар, сауна з басейном, настільний теніс, зал для гри в більярд, літній танцмайданчик, волейбольний та мініфутбольний майданчик, алеї для прогулянки та альтанки. Комплекс розташований на березі озера, де був облаштований пляж.

Лікувально-діагностичний центр санаторію обслуговується професійними лікарями і був оснащений відповідним медичним обладнанням.

Артезіанська вода на території закладу є цілющою та багатою на мікроелементи. Глибина свердловин 160–180 метрів.

Заклад має ліцензію на медичну практику (термін дії — безстроковий).

БИТКО Володимир Олександрович —
директор санаторію «Гусарське урочище»

Адреса: вул. Горького, 1, с. Піддубне,
Новоукраїнський район, Кіровоградська область
Моб. тел.: +38 (050) 210 89 63;

КУРТИЧАН Віктор Петрович — перший заступник голови
Новоукраїнської районної державної адміністрації
Тел.: +38 (05251) 2 16 34

The «Husarske Urochysche» Health Resort is located in an ecologically clean area of the Kirovohrad region, in the park zone. The Health Resort includes the main three-storey bedroom block, with one-storeyed dining room attached to it. The first floor of the main building is occupied by a health centre.

The Health Resort used to provide treatment for diseases of the cardiovascular, musculoskeletal, respiratory, kidney and gastrointestinal system diseases. The Health Resort sanatorium is designed to host several hundred visitors.

The Health Resort infrastructure consisted of: cafe-bar, sauna with pool, table tennis, billiards room, open-air dance floor, volleyball and mini-football fields, alleyways for walks and gazebos. The complex is located on the shore of the lake where the beach was arranged.

The treatment and diagnostic centre of the Health Resort is serviced by medical professionals and had appropriate medical equipment.

Artesian water on site has healing effect and is rich in trace elements. Well depth is 160–180 meters.

The institution is licensed for medical practice (licence with no expiration date).

Volodymyr O. BYTKO — Director of the
«Husarske Urochysche» Health Resort
Address: 1, Gorky st., Pidubne village,
Novoukrainka District, Kirovohrad Region
Mobile: +38 (050) 210 89 63;

Viktor P. KURTYCHAN — First Deputy Head of Novoukrainka
District State Administration
Tel.: +38 (05251) 2 16 34



Розробка Лікарівського родовища лабрадоритів, видобуток лабрадоритів

Development of Likarivske Labradorite Deposit, production of labradorite



Розробка кар'єру та запуск видобутку лабрадоритів, з його подальшою реалізацією на території України.

Проект передбачає розробку Лікарівського родовища лабрадоритів у с. Лікарево Новомиргородського району. Загальний обсяг інвестицій, необхідних для реалізації проекту, складає 15 млн євро. Орієнтовна кількість робочих місць — 20.

Очікувані обсяги видобутку лабрадоритів складуть 420 тис. тонн, реалізація продукції — в середньому 30 млн грн на рік. При виконанні річної проектної потужності, чистий прибуток складе 9,9 млн грн.

Термін окупності — 2,2 року. Площа залягання корисних копалин — 46 000 м². Відстань від земельної ділянки, де знаходиться родовище, до м. Новомиргород — 8 км, до м. Кропивницький — 86 км, до залізничної колії станції «Новомиргород» — 15 км; автомобільної дороги з твердим покриттям — 800 м.

На території відсутнє: водопостачання (відстань до підключення — 1 км), водовідведення (відстань до підключення — 1 км), газопостачання (відстань до підключення — 15 км), електропостачання (відстань до підключення — 1 км).

У рамках проекту необхідно придбати: екскаватор, бульдозер, пневматичну установку стрічкового буріння, бурову установку для горизонтального різання, перфоратори, гідроустановку для відриву блоків, систему пневмоклінів, алмазно-канатну каменерізнальну машину, компресор пересувний, автокран, автосамоскид з причіпувачем-шасі, насос водовідливний, поливомийну машину, мікроавтобус на 11 місць для перевезення людей, вагон для відпочинку.

ШКУРІЙ Анатолій Дмитрович – директор ТОВ «Новомиргородські лабрадорити»
Адреса: вул. Гвардійська, 45, м. Новомиргород,
Новомиргородський район, Кіровоградська область
Тел.: +38 (097) 276 91 62

Development of a quarry and launch of labradorite quarrying followed by its sale in Ukraine.

The project provides for the development of a labradorite deposit in the village of Likarevo in the Novomyrhorod district. Total amount of investment required for the project implementation: 15 million EUR. Estimated number of new jobs: 20.

Estimated production of labradorites is expected to be 420 thousand tons, average sales of products — 30 million UAH per year. After reaching the annual designed capacity, the net profit will amount to 9.9 million UAH.

Payback period: 2.2 years Area of mineral deposits: 46000 sq. m. Distances from the land plot where the deposit is located: 8 km to Novomyrhorod, 86 km to Kropyvnytskyi, 15 km to the Novomyrhorod railway station, 800 m to the paved road.

There site does not have: water supply (distance to the connection point — 1 km), drainage system (distance to the connection point — 1 km), gas supply (distance to the connection point — 15 km), power supply (distance to the connection point — 1 km).

Under this project, the following should be purchased: excavator, bulldozer, pneumatic slot drilling unit, horizontal cutting machine, perforators, hydraulic unit for separation of blocks, pneumatic wedge system, diamond-wire saw, mobile compressor, mobile crane, haul truck, drain pump, watering machine, minibus for 11 seats for transportation of personnel and a site container.

Anatolii D. Shkuriy – Director of LLC «Novomyrhorod Labradorites»
Address: 45, Hvardiiska st., Novomyrhorod,
Novomyrhorod District, Kirovohrad Region
Tel.: +38 (097) 276 91 62



Розробка Петроострівського родовища гранітів Development of Petroostrivske Granite Deposit

Розробка кар'єру та запуск видобутку граніту з його подальшою переробкою на щебінь та реалізацією на території України.

Планується видобуток граніту та переробка його на щебінь різних фракцій із застосуванням сучасних способів видобутку корисних копалин.

Загальний обсяг інвестицій, необхідних для реалізації проекту, становить 12 млн дол. США.

Термін окупності – до 3–5 років.

Очікуваний обсяг від реалізації щебеню та бутового каменю складає в середньому 30 млн грн на рік. Територія реалізації проекту: с. Петроострів, Новомиргородський район, Кіровоградська область.

Відстань до м. Новомиргород – 30 км, залізничної колії – 30 км, автомагістралі – 20 км. Площа земельної ділянки – 65000 м².

Земельній ділянці необхідно змінити цільове призначення на «землі промисловості». Річний видобуток продукції складає 150 тис. м³. На земельному відводі запаси граніту для розробки складають 4,3 млн м³. Гідрогеологічні умови ділянки робіт не складні і придатні для його розробки відкритим способом. Рівень ґрунтових вод – невисокий.

Відстань до підключення водопостачання, водовідведення, газопостачання та електропостачання 0,8 км. Необхідно побудувати систему водопостачання/водовідведення та здійснити підключення до системи електропостачання.

Стадія підготовки проекту: ліцензія на геологічне вивчення та розробку родовища – відсутня.

ШКУРІЙ Анатолій Дмитрович
– директор ТОВ «Петроострів Граніт-Інвест»;
Адреса: вул. Гвардійська, 45, м. Новомиргород,
Новомиргородський район, Кіровоградська область
Тел.: +38 (097) 276 91 62

Development of a quarry and launch of granite quarrying followed by production of crushed stone and its sale in Ukraine.

It is planned to perform quarrying of granite and produce crushed stone using the advanced methods of extraction of minerals.

Total amount of investment required for the project implementation: 12 million USD.

Project payback period: 3 to 5 years.

Expected sales of crushed rock and stone will amount to an average of 30 million UAH per year. Project implementation territory: Petroostriv village, Novomyrhorod District, Kirovohrad Region.

Distances: 30 km to Novomyrhorod, 30 km to the railroad track, 20 km to the motorway. Land plot area: 65000 m².

The use of the land plot must be changed to «Lands for industrial use». Annual production volume is up to 150 thousand cubic metres. On the land plot, extractable granite reserves amount to 4.3 million cubic meters. Hydrogeological conditions of the site are not complex and are suitable for open-pit quarrying. The groundwater level is low.

Distance to water supply, sewerage, gas and electricity connection point(s): 0.8 km. It is necessary to build a water supply / sewage system and connect to the power supply system.

Current project phase: no license for geological exploration and development of the deposit has been issued.

Anatolii D. SHKURII – Director
of LLC «Petroostriv Granite-Invest»
Address: 45, Hvardiiska st., Novomyrhorod,
Novomyrhorod District, Kirovohrad Region
Tel.: +38 (097) 276 91 62



Створення підприємства з переробки сільськогосподарської продукції

Creation of an enterprise for the processing of agricultural products



Проектом передбачено організацію зберігання зернових культур, створення виробництва з переробки сільськогосподарської продукції на базі існуючих виробничих потужностей ТОВ «Круп'яний тік».

Основними споживачами товарів та послуг є підприємства, що використовують продукти переробки сільськогосподарської продукції як сировинний компонент своїх технологічних процесів, роздрібні споживачі, оптові торговельні посередники, як на внутрішньому, так і на зовнішньому ринках.

Потреба в інвестиціях складає 10,0 млн дол. США (прямі іноземні інвестиції, створення підприємства зі 100% іноземним капіталом).

Орієнтовна кількість робочих місць 57 одиниць.

Розташування: м. Кропивницький, вул. Руслана Слободянюка, 221.

Площа земельної ділянки 7,1 га. Право власності: комунальна.

Цільове призначення земельної ділянки: сільськогосподарське призначення.

Фактичне використання ділянки — для розміщення та обслуговування виробничої бази.

Інші характеристики: на земельній ділянці знаходяться 42 господарські будівлі та споруди (склади готової продукції, будівлі-сушарки, трансформаторні підстанції, приймальний бункер, вишка, гараж для автотранспорту, будівля цеху обмолоту, будівлі калібрування, насосна станція та інше).

Відстань від земельної ділянки до: найближчої залізничної вантажної станції «Кропивницький» — 4,5 км, автодороги державного значення — 3 км, найближчого аеропорту «Міжнародний аеропорт Кривий Ріг» — 103 км.

На території земельної ділянки наявні дороги з твердим покриттям, підведені сертифіковані дві залізничні гілки (автономні).

На території земельної ділянки наявні електропостачання (2 КТП потужністю 400 кВА і 250 кВА), водопостачання (тиск — 1,2 атм), газопостачання (тиск — 1,5 атм). Водовідведення відсутнє.

В наявності договір оренди на 49 років, свідоцтво про право власності на нерухоме майно та комплекс.

СОКОЛЕНКО Сергій Володимирович
— начальник комерційного відділу ТОВ «Круп'яний тік»
Адреса: проспект Інженерів, 11, м. Кропивницький
Тел.: +38 (099) 267 18 07
e-mail: krupyanyitik@gmail.com

The project provides for the organization of grain storage, creation of a facility for processing of agricultural products on the basis of existing production facilities of "Krupyanyi Tik" Co. Ltd.

The main consumers of goods and services are enterprises that use processed agricultural products as raw materials in their production processes; retail consumers and wholesalers, both in the domestic and foreign markets.

Amount of investment required: 10.0 million USD (foreign direct investment, creation of an enterprise with 100% foreign capital).

Estimated number of new jobs: 57.

Location: 221, R. Slobodianiuk st., Kropyvnytskyi.

Land plot area: 7.1 ha Ownership: municipal property.

Designated use of the land plot: for agricultural uses.

Actual use of the land plot — for the location and maintenance of the production facilities.

Other characteristics: there are 42 industrial buildings and structures on the land plot (finished goods warehouses, dryer buildings, transformer substations, intake bunker, garage for motor vehicles, threshing station building, calibration facilities, pumping station, etc.).

Distance from the land plot to: nearest freight railway station «Kropyvnytskyi» — 4.5 km, national roads — 3 km, nearest airport «Kryvyi Rih International Airport» — 103 km.

Facilities available on site: hard-surfaced roads; two certified separate spur-lines are extended to the land plot.

On the land plot, there is electricity supply (2 substations with capacity of 400 kVA and 250 kVA), water supply (pressure — 1.2 atm), gas supply (pressure — 1.5 atm). Water discharge system: not available.

There are a lease agreement for 49 years, a certificate of title to real estate and a complex available.

Serhii V. SOKOLENKO – Head of Commercial Department
of "Krupyanyi Tik" Co. Ltd.
Address: 11, Inzheneriv Ave., Kropyvnytskyi
Tel.: +38 (099) 267 18 07
e-mail: krupyanyitik@gmail.com



Ремонтно-реставраційні роботи водонапірної башти

Repair and restoration of the water tower



Водонапірна башта розташована по вул. Лазарева, 7-Б в м. Долинська Кіровоградської області і є специфічною архітектурною пам'яткою міста Долинська, яка збудована у другій половині XIX століття та внесена до Переліку пам'яток містобудування, архітектури місцевого значення Кіровоградської області, затвердженого розпорядженням голови обласної державної адміністрації «Про внесення змін до розпорядження голови обласної державної адміністрації від 28 грудня 2004 року № 792-р» від 20 травня 2011 року № 446-р. Споруда входить в єдиний ансамбль історико-архітектурних споруд міста та є прикладом будівництва інженерних будівель, що зберіг стиль забудов XIX століття.

Водонапірна башта тісно пов'язана з історією міста. Вежа в геральдиці застосовується як класичний атрибут міського статусу. Герб міста Долинська Кіровоградської області — це у синьому полі — золота башта та золота база, завершена чорною подвійною балкою. Будівля розташована поруч із залізничними коліями та перехідним містком через колії. Споруда водонапірної башти — це окремо розташована будівля, що являє собою шестигнуту призму з розширенням у верхів'ї та зменшеній частині по контуру верхівки. Площа споруди водонапірної башти складає 21,6 м². Площа землі під забудову — 44,1 м². Площа земельної ділянки 191 м².

Башта розташовується в південно-західній частині міста, в межах історичного ареалу забудови, в історичному ядрі забудови міста Долинська, на одній зі старовинних вулиць — вулиці Лазарева, за межами квартальної забудови.

Проектом передбачається відновлення історичного вигляду водонапірної башти. Головна мета — збереження історико-культурної спадщини, розвиток туризму та формування позитивного іміджу міста Долинська. Його реалізація захистить від руйнації будівлю — пам'ятку містобудування та архітектури.

Загальний обсяг інвестицій для реалізації проекту складає 0,6 млн грн.

Наявна ліцензія на здійснення архітектурно-реставраційних робіт.

Відстань до аеропорту 68 км. Відстань до залізничної колії 40 м.

The water tower is located on Lazareva Street, 7-B in Dolynska town of Kirovohrad region and is a special architectural landmark of Dolynska, built in the second half of the 19th century and included in the list of monuments of urban development, architecture of local importance of Kirovohrad region, approved by Order of the Head of the Regional State Administration «On amendments to the Order of the Chairman of the Regional State Administration of December 28, 2004 № 792-r» dated May 20, 2011 № 446-r. The building is a part of a single ensemble of historical and architectural buildings of the city and is an example of public utility buildings, which retained the 19th century building style.

The water tower is closely related to the history of the city. In heraldry, the tower is used as a classic attribute of urban status. The coat of arms of Dolynska town is a blue background with a golden tower and golden base completed with a black double beam. The building is located next to the railway tracks and the bridge across the tracks. The water tower is a free-standing building, which is a hexagonal prism with an extension in the upper part and a reduced part along the top contour. The water tower has a surface area of 21.6 m². The area of land under construction is 44.1 m². The area of the land plot is 191 m².

The tower is located in the south-western part of the city, within the historical building area in the historical core of the city of Dolynskaya, on one of the oldest streets — Lazareva Street, outside the apartment blocks area.

The project provides for the restoration of the historical appearance of the water tower. The main goal is to preserve the historical and cultural heritage, develop tourism and create a positive image of Dolynska town. Its implementation will protect the building — a monument of town planning and architecture — from destruction.

The total amount of investments for the project implementation is 0.6 million UAH.

A license for architectural and restoration works is available.

Distance to airport: 68 km. Distance to railroad track: 40 m.

Долинська міська рада
ЦУКАНОВ Сергій Борисович — перший заступник Долинського міського голови
Адреса: вул. Соборності України, м. Долинська, Кіровоградська обл.
Тел.: +38 (05234) 2 08 31, +38 (066) 288 48 85; e-mail: dolmiskrada@ukr.net

Dolynska Town Council
Serhii B. TSUKANOV — First Deputy of Dolynska Town Council
Address: Sobornosti Ukrainy st., Dolynska, Kirovohrad Region
Tel.: +38 (05234) 2 08 31, +38 (066) 288 48 85; e-mail: dolmiskrada@ukr.net

Інвестиційні пропозиції Brownfield

Investment proposals Brownfield

Комплекс будівель по вул. Ельворті, 2-А Complex of buildings at 2-A, Elworthy street

Техніко-економічна характеристика

Комплекс будівель розташований на земельній ділянці площею майже 10 га, в центральній частині міста на відстані 800 м до центру та 700–800 м до житлових масивів, біля траси з інтенсивним автомобільним трафіком. До комплексу підведена залізнична колія.

На території комплексу розташовані електричні підстанції та розподільні пункти електроенергії, одноповерхові та багатоповерхові будівлі, а саме:

одно- та двоповерхові будівлі обрубного відділення ливарного цеху сірого чавуну (корпус № 20);

4-поверхова будівля малярно-пакувального корпусу з побутовими приміщеннями;

4-поверхова будівля (корпус № 20);

6-поверхова будівля механоскладського цеху, будівля ковальсько-пресового цеху (холодне відділення);

побутові, адміністративні приміщення;

адміністративний корпус ковальсько-пресового цеху.

На території земельної ділянки наявні електропостачання, водопостачання, водовідведення, газопостачання.

Форма залучення інвестицій

Продаж, оренда.

Контактні дані

ПрАТ «Піраміс»

25006, м. Кропивницький, вул. Євгена Чикаленка, 1-А, офіс 119.

Тел.: +38 (0522) 30 15 66, моб.: +38 (050) 488 82 30;

e-mail: vikakrolik@ukr.net



Technical and economic features

The complex of buildings is located on a plot of land of almost 10 hectares, in the central part of the city at a distance of 800 meters to the centre and 700–800 meters to the residential areas, near the highway with heavy traffic. A railway track is extended to the complex.

On the territory of the complex there are electric substations and power distribution points, single-storey and multistorey buildings, including:

Single-storey and 2-storey buildings of the cleaning department of grey iron foundry shop (building No. 20)

4-storey building of the painting and packaging department with amenity space;

4-storey building (building No. 20);

6-storey building of Machine assembly shop; forge-and-press shop building (cold department);

amenity spaces and offices;

administrative building of the forge-and-press shop.

Power and water supply, water discharge and gas supply are available on the land plot.

Form of investment

Sale, lease.

Contact information

PrJSC «Piramis»

Kropyvnytskyi, 25006, 1-A, Y. Chykalenko st., room 119

Tel.: +38 (0522) 30 15 66, mobile: +38 (050) 488 82 30;

e-mail: vikakrolik@ukr.net



Будівля по вул. Волкова, 2-Б

Building located at 2-B, Volkov st.

Техніко–економічна характеристика

Будівля, загальною площею 8,5 тис. м², розташована в центрі великого житлового району, на відстані 100 м до траси з інтенсивним автомобільним і пішохідним трафіком. Будівля одноповерхова, має чотири прольоти. Ширина прольоту складає 18 м, крок колон – 12 м, висота до ферми – 6,5 м, висота будівлі – 13 м. До будівлі підведені всі комунікації, забезпечений зручний під'їзд транспорту.

Форма залучення інвестицій

Продаж, оренда.

Контактні дані

ПрАТ «Піраміс»
25006, м. Кропивницький, вул. Євгена Чикаленка, 1-А, офіс 119
Тел.: +38 (0522) 30 15 66, моб.: +38 (050) 488 82 30;
e-mail: vikakrolik@ukr.net



Technical and economic features

The building with a total area of 8.5 thousand square metres is located in the centre of a large residential area, 100 m from a densely-trafficked highway. It is a single-storey building with four bays. The bay width is 18 m, the distance between columns is 12 m, the height to girder is 6.5 m, the height of the building is 13 m. The building has all utility connections and is easily accessible.

Form of investment

Sale, lease.

Contact information

PrJSC «Piramis»
Kropyvnytskyi, 25006 1-A, Y. Chykalenko st., room 119
Tel.: +38 (0522) 30 15 66, mobile: +38 (050) 488 82 30;
e-mail: vikakrolik@ukr.net



Будівля по вул. Волкова, 2-Б

Building located at 2-B, Volkov st.

Техніко–економічна характеристика

Будівля загальною площею 3,5 тис. м², розташована в центрі великого житлового району, на відстані 100 м до траси з інтенсивним автомобільним і пішохідним трафіком. Будівля одноповерхова, має чотири прольоти. Ширина прольоту складає 18 м, крок колон 12 м, висота будівлі – 13 м; до будівлі підведені всі комунікації, забезпечений зручний під'їзд транспорту.

Форма залучення інвестицій

Продаж, оренда.

Контактні дані

ПрАТ «Піраміс»
25006, м. Кропивницький, вул. Євгена Чикаленка, 1-А, офіс 119
Тел.: +38 (0522) 30 15 66, моб.: +38 (050) 488 82 30;
e-mail: vikakrolik@ukr.net

Technical and economic features

The building with a total area of 3.5 thousand square metres is located in the centre of a large residential area, 100 m from a densely-trafficked highway. It is a single-storey building with four bays. The bay width is 18 m, the distance between columns is 12 m, the height of the building is 13 m, all utilities are connected to the building, convenient transport access is available.

Form of investment

Sale, lease.

Contact information

PrJSC «Piramis»
Kropyvnytskyi, 25006 1-A, Y. Chykalenko st., room 119
Tel.: +38 (0522) 30 15 66, mobile: +38 (050) 488 82 30;
e-mail: vikakrolik@ukr.net

Комплекс будівель по вул. Генерала Родимцева, 106

Complex of buildings at 106, Generala Rodimtseva street

Техніко–економічна характеристика

Комплекс будівель розташований на земельній ділянці площею майже 5 га, біля траси з інтенсивним автомобільним трафіком. На території комплексу розташовані одноповерхові і багатопверхові будівлі, а саме:

- 4–поверхова будівля адміністративного комплексу;
- 1–поверхова будівля складу;
- будівля виробничого цеху;
- будівля (корпус № 2).

На території земельної ділянки наявні електропостачання, водопостачання, водовідведення. В наявності акт постійного користування.

Форма залучення інвестицій

Продаж, оренда.

Контактні дані

ПрАТ «Піраміс»
25006, м. Кропивницький, вул. Євгена Чикаленка, 1–А, офіс 119
Тел.: +38 (0522) 30 15 66, моб.: +38 (050) 488 82 30;
e-mail: vikakrolik@ukr.net



Technical and economic features

The complex of buildings is located on a plot of land of almost 5 hectares, near a heavily-trafficked highway. On the territory of the complex there are single-storey and multistorey buildings, including:

- 4–storey administrative building;
- single–storey storage facility;
- production shop building;
- ilding (building No. 2).

Power and water supply, water discharge are available on the land plot. Permanent use certificate is available.

Form of investment

Sale, lease.

Contact information

PrJSC «Piramis»
Kropyvnytskyi, 25006, 1–A, Y. Chykalenko st., room 119
Tel.: +38 (0522) 30 15 66, mobile: +38 (050) 488 82 30;
e-mail: vikakrolik@ukr.net

Будівля по вул. Тараса Карпи, 65

Building located at 65, Tarasa Karpy st.

Техніко–економічна характеристика


Двоповерхова будівля загальною площею 1,4 тис. м², розташована у центрі міста. У приміщенні встановлено автономне опалення. Земельна ділянка під будівлею приватизована.

Форма залучення інвестицій

Продаж, оренда.

Контактні дані

ПрАТ «Піраміс»
25006, м. Кропивницький,
вул. Євгена Чикаленка, 1–А, офіс 119.
Тел.: +38 (0522) 30 15 66;
моб.: +38 (050) 488 82 30;
e-mail: vikakrolik@ukr.net



Technical and economic features

A 2–storey building, with a total area of 1400 square metres, located in the city centre. The building is equipped with an independent heating system. The land plot under the building is privatized.

Form of investment

Sale, lease.

Contact information

PrJSC «Piramis»
Kropyvnytskyi, 25006 1–A,
Y. Chykalenko st., room 119
Tel.: +38 (0522) 30 15 66;
mobile: +38 (050) 488 82 30;
e-mail: vikakrolik@ukr.net

Будівля по вул. Севастопольській, 9-Б

Building located at 9-B, Sevastopolska st.

Техніко–економічна характеристика

Будівля площею 1,1 тис. м², розташована поряд з центральними вулицями, трасою інтенсивного автомобільного руху. Будівля потребує ремонту, у той же час в наявності всі інженерні комунікації, функціонує система газового опалення. Поруч з будівлею є господарський двір площею 400 м².

Форма залучення інвестицій

Продаж, створення спільного підприємства.

Контактні дані

ТОВ фірма «Куртаж»
25026, м. Кропивницький, вул. Севастопольська, 9–Б
Тел.: +38 (0522) 35 43 40, +38 (0522) 35 43 53;
воб.: +38 (099) 185 38 76, +38 (098) 634 23 77;
e–mail: info.courtage.trade@gmail.com

Technical and economic features

Building, with an area of 1100 square meters, is located next to the central streets, along a heavily trafficked road. The building needs renovation. However, all utility lines are in place, and a gas heating system is functional. Next to the building there is a utility section with an area of 400 square metres.

Form of investment

Sale, joint venture.

Contact information

Curtazh Co., Ltd.
9–B, Sevastopolska st., Kropyvnytskyi, 25026
Tel.: +38 (0522) 35 43 40, +38 (0522) 35 43 53;
mobile: +38 (099) 185 38 76, +38 (098) 634 23 77;
e–mail: info.courtage.trade@gmail.com

Будівля по вул. Великій Пермській, 88

Building located at 88, Velyka Permska st.

Техніко–економічна характеристика

Будівля загальною площею 2,5 тис. м², розташована в центрі міста. У приміщенні встановлено автономне опалення. Земельна ділянка під будівлею приватизована. На території земельної ділянки наявні електропостачання, водопостачання, водовідведення, газопостачання, зв'язок.

Форма залучення інвестицій

Оренда.

Контактні дані

ПРАТ «Імперія С»
25001, м. Кропивницький, вул. Велика Пермська, 88
Тел.: +38 (0522) 24 34 45;
моб.: +38 (067) 572 42 28, +38 (050) 606 02 16;
e–mail: imperia_1863@ukr.net

Technical and economic features

A building with a total area of 2500 square metres, located in the city centre. The building is equipped with an independent heating system. The land plot under the building is privatized. Power and water supply, water discharge, gas supply and communications are available on the land plot.

Form of investment

Rent.

Contact information

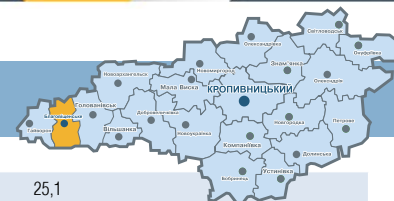
PJSC Imperiya–C
88, Velyka Permska st., Kropyvnytskyi, 25001
Tel.: +38 (0522) 24 34 45;
mobile: +38 (067) 572 42 28, +38 (050) 606 02 16;
e–mail: imperia_1863@ukr.net



Інвестиційні пропозиції Greenfield

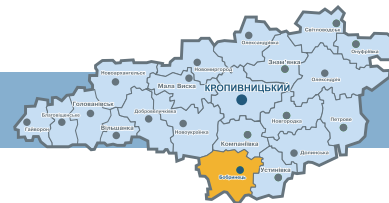
Investment proposals Greenfield

Благовіщенський район, с. Новоселиця Blagovischensk District, Novoselytsia Village



Властивості місцевості / Land description	Загальна площа, га / Total area, ha	25,1
	Можливості для розвитку / Development options	Будівництво та обслуговування будівель ринкової інфраструктури (розміщення інфраструктури логістичного центру, адміністративних будівель, виробничих та складських приміщень промислової групи об'єктів інженерно-технічного обслуговування) / Construction and maintenance of market infrastructure buildings (onstruction of infrastructure of a logistic centre, administrative buildings, industrial and warehousing facilities, engineering and maintenance facilities)
Інформація про власність / Ownership information	Орієнтовна ціна землі (грн/кв.м) / Estimated land price (UAH/sq.m)	–
	Власник (и) / Owner(s)	Новосельська сільська рада / Novoselytsia Village Council
Характеристика землі (ділянки) / Land (plot) description	Використання землі на даний час / Current use of the land plot	Не використовується / Not in use
	Забрудненість ґрунтових та підґрунтових вод / Contamination of soil and subsoil waters	Невідомо / Unknown
	Чи були проведені геологічні дослідження ділянки / Have any geological surveys been carried out on the land plot?	Ні / No
	Підземні перешкоди / Underground obstacles	Невідомо / Unknown
	Наземні та повітряні перешкоди / Surface and above-surface obstacles	Так, лінії електропередач / Yes, power transmission lines
	Екологічні обмеження / Environmental restrictions	Ні / No
	Будинки та інші конструкції на ділянці / Buildings and other structures on the land plot	Ні / No
Транспортне положення / Distances to lines of communication	Найближча автомагістраль/дорога національного значення (км) / Nearest motorway / national road (km)	Е-95, Київ – Одеса ≈ 0,1 км / E-95, Kyiv – Odessa ≈ 0.1 km
	Морські та річкові порти в радіусі до 200 км / Sea and river ports within a radius of 200 km	–
	Залізнична (під'їзна) колія (км) / (Access) railway (km)	ст. Грушка ≈ 6,0 км / Hrushka station ≈ 6.0 km
Наявна інфраструктура / Available infrastructure	Електрифікація / Power supply	Так / Yes
	Газифікація / Gas supply	Ні / No
	Водопостачання / Water supply	Ні / No
	Телекомунікації / Telecommunications	Ні / No
Контактна особа / Contact person	ПІБ, посада, контактні телефони, e-mail / Name, position, contact telephone No., e-mail	СРІБНИЙ Володимир Вячеславович – Новоселицький сільський голова Тел.: +38 (097) 998 69 51; e-mail: novoselutsyarada@ukr.net / Volodymyr V. SRIBNYI – Head of Novoselytsia Village Council Tel.: +38 (097) 998 69 51; e-mail: novoselutsyarada@ukr.net

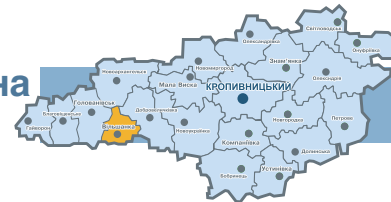
Бобринецький район, с. Полум'яне Polumiane village, Bobrynets District



Властивості місцевості / Land description	Загальна площа, га / Total area, ha	31,6
	Можливості для розвитку / Development options	Розміщення гранітного кар'єру / Organisation of a granite quarry
Інформація про власність / Ownership information	Орієнтовна ціна землі (грн/кв.м) / Estimated land price (UAH/sq.m)	–
	Власник (и) / Owner(s)	Златопільська сільська рада / Zlatopillia Village Council
Характеристика землі (ділянки) / Land (plot) description	Використання землі на даний час / Current use of the land plot	Не використовується / Not in use
	Забрудненість ґрунтових та підґрунтових вод / Contamination of soil and subsoil waters	Ні / No
	Чи були проведені геологічні дослідження ділянки / Have any geological surveys been carried out on the land plot?	Так / Yes
	Підземні перешкоди / Underground obstacles	Ні / No
	Наземні та повітряні перешкоди / Surface and above-surface obstacles	Ні / No
	Екологічні обмеження / Environmental restrictions	Ні / No
	Будинки та інші конструкції на ділянці / Buildings and other structures on the land plot	Ні / No
Транспортне положення / Distances to lines of communication	Найближча автомагістраль/дорога національного значення (км) / Nearest motorway / national road (km)	Н14, Олександрівка – Кіровоград – Миколаїв ≈ 5 км / H14, Oleksandrivka – Kirovohrad – Mykolaiv ≈ 5 km
	Морські та річкові порти в радіусі до 200 км / Sea and river ports within a radius of 200 km	ДП «Миколаївський морський торговельний порт» ≈ 150 км / SE «Mykolaiv Commercial Sea Port» ≈ 150 km
	Залізнична (під'їзна) колія (км) / (Access) railway (km)	3,3 км / 3,3 km
Наявна інфраструктура / Available infrastructure	Електрифікація / Power supply	Так / Yes
	Газифікація / Gas supply	Так / Yes
	Водопостачання / Water supply	Ні / No
	Телекомунікації / Telecommunications	Ні / No
Контактна особа / Contact person	ПІБ, посада, контактні телефони, e-mail / Name, position, contact telephone No., e-mail	ПОЛІЩУК Віктор Васильович – Златопільський сільський голова Тел.: +38 (05257) 3 75 14, +38 (097) 105 29 59; e-mail: sverdloverada@meta.ua / Viktor V. POLISHCHUK – Head of Zlatopillia Village Council Tel.: +38 (05257) 3 75 14, +38 (097)105 29 59; e-mail: sverdloverada@meta.ua

Вільшанський район, смт Вільшанка, вул. Набережна

Naberezhna st., Vilshanka urban settlement, Vilshanka District



Властивості місцевості / Land description	Загальна площа, га / Total area, ha	10,0
	Можливості для розвитку / Development options	На розсуд інвестора / At the investor's discretion
Інформація про власність / Ownership information	Орієнтовна ціна землі (грн/кв.м) / Estimated land price (UAH/sq.m)	–
	Власник (и) / Owner(s)	Вільшанська селищна рада / Vilshanka Settlement Council
Характеристика землі (ділянки) / Land (plot) description	Використання землі на даний час / Current use of the land plot	Не використовується / Not in use
	Забрудненість ґрунтових та підґрунтових вод / Contamination of soil and subsoil waters	Невідомо / Unknown
	Чи були проведені геологічні дослідження ділянки / Have any geological surveys been carried out on the land plot?	Ні / No
	Підземні перешкоди / Underground obstacles	Невідомо / Unknown
	Наземні та повітряні перешкоди / Surface and above-surface obstacles	Так, фундаменти від колишніх будівель / Yes, foundations of old buildings
	Екологічні обмеження / Environmental restrictions	Так / Yes
	Будинки та інші конструкції на ділянці / Buildings and other structures on the land plot	Так, фундаменти від колишніх будівель / Yes, foundations of old buildings
Транспортне положення / Distances to lines of communication	Найближча автомагістраль/дорога національного значення (км) / Nearest motorway / national road (km)	М–12, Стрий – Знам'янка ≈ 120 км / M–12, Stryi – Znamianka ≈ 120 km
	Морські та річкові порти в радіусі до 200 км / Sea and river ports within a radius of 200 km	ДП «Миколаївський морський торговельний порт» ≈ 190 км / SE «Mykolaiv Commercial Sea Port» ≈ 190 km
	Залізнична (під'їзна) колія (км) / (Access) railway (km)	ст. Йосипівка ≈ 12,0 км / Yosypivka station ≈ 12.0 km
Наявна інфраструктура / Available infrastructure	Електрифікація / Power supply	Так / Yes
	Газифікація / Gas supply	Ні / No
	Водопостачання / Water supply	Так / Yes
	Телекомунікації / Telecommunications	Так / Yes
Контактна особа / Contact person	ПІБ, посада, контактні телефони, e-mail / Name, position, contact telephone No., e-mail	КАРАМАЛАК Олександр Васильович – заступник Вільшанського селищного голови Тел.: +38 (099) 059 38 83; e-mail: possovet_olhanka@i.ua / Oleksandr V. KARAMALAK – Deputy Head of Vilshanka Settlement Council Tel.: +38 (099) 059 38 83; e-mail: possovet_olhanka@i.ua

Долинський р-н, с. Братський Посад Bratskyi Posad Village, Dolynska District



Властивості місцевості / Land description	Загальна площа, га / Total area, ha	20,0
	Можливості для розвитку / Development options	Розміщення споруд для отримання альтернативних видів енергії / Placement of structures for alternative energy projects
Інформація про власність / Ownership information	Орієнтовна ціна землі (грн/кв.м) / Estimated land price (UAH/sq.m)	–
	Власник (и) / Owner(s)	Богданівська сільська рада / Bogdanivka Village Council
Характеристика землі (ділянки) / Land (plot) description	Використання землі на даний час / Current use of the land plot	Не використовується / Not in use
	Забрудненість ґрунтових та підґрунтових вод / Contamination of soil and subsoil waters	Невідомо / Unknown
	Чи були проведені геологічні дослідження ділянки / Have any geological surveys been carried out on the land plot?	Ні / No
	Підземні перешкоди / Underground obstacles	Невідомо / Unknown
	Наземні та повітряні перешкоди / Surface and above-surface obstacles	Ні / No
	Екологічні обмеження / Environmental restrictions	Ні / No
	Будинки та інші конструкції на ділянці / Buildings and other structures on the land plot	Так, залишки фундаменту корпусів по вирощуванню нетелів / Yes, the remains of the foundations of buildings for growing heifers
Транспортне положення / Distances to lines of communication	Найближча автомагістраль/дорога національного значення (км) / Nearest motorway / national road (km)	Н 11, Дніпро – Миколаїв ≈ 26 км, Н 23, Кропивницький – Кривий Ріг – Запоріжжя ≈ 36 км / Н11, Dnipro – Mykolaiv ≈ 26 км, Н23, Kropyvnytskyi – Kryvyi Rih – Zaporizhia ≈ 36 км
	Морські та річкові порти в радіусі до 200 км / Sea and river ports within a radius of 200 km	ТОВ «Світловодський річковий термінал» ≈ 173 км / Svetlovodsk River Terminal LLC ≈ 173 км
	Залізнична (під'їзна) колія (км) / (Access) railway (km)	ст. Згода ≈ 8,0 км / Zgoda station ≈ 8.0 км
Наявна інфраструктура / Available infrastructure	Електрифікація / Power supply	Ні / No
	Газифікація / Gas supply	Ні / No
	Водопостачання / Water supply	Ні / No
	Телекомунікації / Telecommunications	Ні / No
Контактна особа / Contact person	ПІБ, посада, контактні телефони, e-mail / Name, position, contact telephone No., e-mail	МИХАЙЛОВА Наталія Володимирівна – Богданівський сільський голова Тел.: + 38 (066) 249 57 48; e-mail: bogdan.s.rada@gmail.com / Natalia V. MYKHAILOVA – Head of Bogdanivka Village Council Tel.: + 38 (066) 249 57 48; e-mail: bogdan.s.rada@gmail.com

Долинський р-н, с. Марфівка Marfivka Village, Dolynska District



Властивості місцевості / Land description	Загальна площа, га / Total area, ha	10,0
	Можливості для розвитку / Development options	Ділянка під забудову (сонячна електростанція) / Land plot for construction (solar power plant)
Інформація про власність / Ownership information	Орієнтовна ціна землі (грн/кв.м) / Estimated land price (UAH/sq.m)	–
	Власник (и) / Owner(s)	Богданівська сільська рада / Bogdanivka Village Council
Характеристика землі (ділянки) / Land (plot) description	Використання землі на даний час / Current use of the land plot	Не використовується / Not in use
	Забрудненість ґрунтових та підґрунтових вод / Contamination of soil and subsoil waters	Невідомо / Unknown
	Чи були проведені геологічні дослідження ділянки / Have any geological surveys been carried out on the land plot?	Ні / No
	Підземні перешкоди / Underground obstacles	Невідомо / Unknown
	Наземні та повітряні перешкоди / Surface and above-surface obstacles	Ні / No
	Екологічні обмеження / Environmental restrictions	Ні / No
	Будинки та інші конструкції на ділянці / Buildings and other structures on the land plot	Так, залишки фундаменту корпусів птахоферми / Yes, remains of poultry farm foundation
Транспортне положення / Distances to lines of communication	Найближча автомагістраль/дорога національного значення (км) / Nearest motorway / national road (km)	Н 11, Дніпро – Миколаїв ≈ 26 км, Н 23, Кропивницький–Кривий Ріг – Запоріжжя ≈ 36 км / Н11, Dnipro – Mykolaiv ≈ 26 км, Н 23, Kropyvnytskyi – Kryvyi Rih – Zaporizhia ≈ 36 км
	Морські та річкові порти в радіусі до 200 км / Sea and river ports within a radius of 200 km	ТОВ «Світловодський річковий термінал» ≈ 187 км / Svitolvodsk River Terminal LLC ≈ 187 km
	Залізнична (під'їзна) колія (км) / (Access) railway (km)	ст. Долинська ≈ 6 км / Dolynska station ≈ 6 km
Наявна інфраструктура / Available infrastructure	Електрифікація / Power supply	Ні / No
	Газифікація / Gas supply	Ні / No
	Водопостачання / Water supply	Ні / No
	Телекомунікації / Telecommunications	Ні / No
Контактна особа / Contact person	ПІБ, посада, контактні телефони, e-mail / Name, position, contact telephone No., e-mail	МИХАЙЛОВА Наталія Володимирівна – Богданівський сільський голова Тел.: + 38 (066) 249 57 48; e-mail: bogdan.s.rada@gmail.com / Natalia V. MYKHAILOVA – Head of Bogdanivka Village Council Tel.: + 38 (066) 249 57 48; e-mail: bogdan.s.rada@gmail.com

Долинський р-н, с. Братолюбівка, вул. Давидова Davydov st., Bratoliubivka Village, Dolynska District



Властивості місцевості / Land description	Загальна площа, га / Total area, ha	15,0
	Можливості для розвитку / Development options	Розміщення споруд для отримання альтернативних видів енергії та будівництво тваринних комплексів / Placement of structures for alternative energy projects and construction of stock breeding complexes
Інформація про власність / Ownership information	Орієнтовна ціна землі (грн/кв.м) / Estimated land price (UAH/sq.m)	—
	Власник (и) / Owner(s)	Богданівська сільська рада / Bogdanivka Village Council
Характеристика землі (ділянки) / Land (plot) description	Використання землі на даний час / Current use of the land plot	Пасовище / Pasture
	Забрудненість ґрунтових та підґрунтових вод / Contamination of soil and subsoil waters	Невідомо / Unknown
	Чи були проведені геологічні дослідження ділянки / Have any geological surveys been carried out on the land plot?	Ні / No
	Підземні перешкоди / Underground obstacles	Невідомо / Unknown
	Наземні та повітряні перешкоди / Surface and above-surface obstacles	Ні / No
	Екологічні обмеження / Environmental restrictions	Ні / No
	Будинки та інші конструкції на ділянці / Buildings and other structures on the land plot	Ні / No
Транспортне положення / Distances to lines of communication	Найближча автомагістраль/дорога національного значення (км) / Nearest motorway / national road (km)	Н 23, Кропивницький – Кривий Ріг – Запоріжжя ≈ 2,0 км / Н 23, Kropyvnytskyi – Kryvyi Rih – Zaporizhia ≈ 2.0 km
	Морські та річкові порти в радіусі до 200 км / Sea and river ports within a radius of 200 km	ТОВ «Світловодський річковий термінал» ≈ 142 км / Svetlovodsk River Terminal LLC ≈ 142 km
	Залізнична (під'їзна) колія (км) / (Access) railway (km)	ст. Куцівка ≈ 18,0 км / Kutsivka station ≈ 18.0 km
Наявна інфраструктура / Available infrastructure	Електрифікація / Power supply	Ні / No
	Газифікація / Gas supply	Ні / No
	Водопостачання / Water supply	Ні / No
	Телекомунікації / Telecommunications	Ні / No
Контактна особа / Contact person	ПІБ, посада, контактні телефони, е-mail / Name, position, contact telephone No., e-mail	ГЛОМБИЦЬКИЙ Сергій Анатолійович – Братолюбівський сільський голова Тел.: + 38 (097) 589 60 77; e-mail: rsl30@ukr.net / Serhii A. HLOMBITSKYI – Head of Bratoliubivka Village Council Тел.: + 38 (097) 589 60 77; e-mail: rsl30@ukr.net

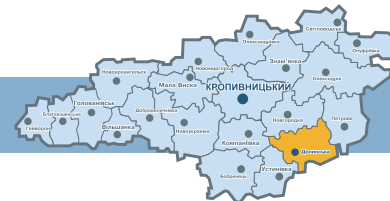
Долинський р-н, с. Братолюбівка, вул. Давидова

Davydov st., Bratoliubivka Village, Dolynska District



Властивості місцевості / Land description	Загальна площа, га / Total area, ha	12,0
	Можливості для розвитку / Development options	Розміщення споруд для отримання альтернативних видів енергії та будівництво тваринних комплексів / Placement of structures for alternative energy projects and construction of stock breeding complexes
Інформація про власність / Ownership information	Орієнтовна ціна землі (грн/кв.м) / Estimated land price (UAH/sq.m)	—
	Власник (и) / Owner(s)	Братолюбівська сільська рада / Bratoliubivka Village Council
Характеристика землі (ділянки) / Land (plot) description	Використання землі на даний час / Current use of the land plot	Пасовище / Pasture
	Забрудненість ґрунтових та підґрунтових вод / Contamination of soil and subsoil waters	Невідомо / Unknown
	Чи були проведені геологічні дослідження ділянки / Have any geological surveys been carried out on the land plot?	Ні / No
	Підземні перешкоди / Underground obstacles	Невідомо / Unknown
	Наземні та повітряні перешкоди / Surface and above-surface obstacles	Ні / No
	Екологічні обмеження / Environmental restrictions	Ні / No
	Будинки та інші конструкції на ділянці / Buildings and other structures on the land plot	Ні / No
Транспортне положення / Distances to lines of communication	Найближча автомагістраль/дорога національного значення (км) / Nearest motorway / national road (km)	Н 23, Кропивницький – Кривий Ріг – Запоріжжя ≈ 2,0 км / H23, Kropyvnytskyi – Kryvyi Rih – Zaporizhia ≈ 2.0 km
	Морські та річкові порти в радіусі до 200 км / Sea and river ports within a radius of 200 km	ТОВ «Світловодський річковий термінал» ≈ 142 км / Svitlovodsk River Terminal LLC ≈ 142 km
	Залізнична (під'їзна) колія (км) / (Access) railway (km)	ст. Куцівка ≈ 18,0 км / Kutsivka station ≈ 18.0 km
Наявна інфраструктура / Available infrastructure	Електрифікація / Power supply	Ні / No
	Газифікація / Gas supply	Ні / No
	Водопостачання / Water supply	Ні / No
	Телекомунікації / Telecommunications	Ні / No
Контактна особа / Contact person	ПІБ, посада, контактні телефони, е-mail / Name, position, contact telephone No., e-mail	ГЛОМБИЦЬКИЙ Сергій Анатолійович – Братолюбівський сільський голова Тел.: + 38 (097) 589 60 77; е-mail: rsl30@ukr.net / Serhii A. HLOMBITSKYI – Head of Bratoliubivka Village Council Tel.: + 38 (097) 589 60 77; e-mail: rsl30@ukr.net

Долинський р-н, с. Благодатне Blagodatne Village, Dolynska District



Властивості місцевості / Land description	Загальна площа, га / Total area, ha	15.0
	Можливості для розвитку / Development options	–
Інформація про власність / Ownership information	Орієнтовна ціна землі (грн/кв.м) / Estimated land price (UAH/sq.m)	Розміщення споруд для отримання альтернативних видів енергії / Placement of structures for alternative energy projects
	Власник (и) / Owner(s)	Гурівська сільська рада / Hurivka Village Council
Характеристика землі (ділянки) / Land (plot) description	Використання землі на даний час / Current use of the land plot	Пасовище / Pasture
	Забрудненість ґрунтових та підґрунтових вод / Contamination of soil and subsoil waters	Невідомо / Unknown
	Чи були проведені геологічні дослідження ділянки / Have any geological surveys been carried out on the land plot?	Ні / No
	Підземні перешкоди / Underground obstacles	Невідомо / Unknown
	Наземні та повітряні перешкоди / Surface and above-surface obstacles	Ні / No
	Екологічні обмеження / Environmental restrictions	Ні / No
	Будинки та інші конструкції на ділянці / Buildings and other structures on the land plot	Ні / No
Транспортне положення / Distances to lines of communication	Найближча автомагістраль/дорога національного значення (км) / Nearest motorway / national road (km)	Н 23, Кропивницький – Кривий Ріг – Запоріжжя ≈ 7,7 км / H23, Kropyvnytskyi – Kryvyi Rih – Zaporizhia ≈ 7.7 km
	Морські та річкові порти в радіусі до 200 км / Sea and river ports within a radius of 200 km	ТОВ «Світловодський річковий термінал» ≈ 161 км / Svetlovodsk River Terminal LLC ≈ 161 km
	Залізнична (під'їзна) колія (км) / (Access) railway (km)	ст. Долинська ≈ 30 км / Dolynska station ≈ 30 km
Наявна інфраструктура / Available infrastructure	Електрифікація / Power supply	Ні / No
	Газифікація / Gas supply	Ні / No
	Водопостачання / Water supply	Ні / No
	Телекомунікації / Telecommunications	Ні / No
Контактна особа / Contact person	ПІБ, посада, контактні телефони, е-mail / Name, position, contact telephone No., e-mail	ВАСИЛЕНКО Олена Василівна – Гурівський сільський голова Тел.: +38 (05234) 6 24 42, факс: +38 (096) 434 45 74; e-mail: gurivra.sr@ukr.net / Olena V. VASYLENKO – Head of Hurivka Village Council Tel.: +38 (05234) 6 24 42, fax: +38 (096) 434 45 74; e-mail: gurivra.sr@ukr.net

Долинський р-н, с. Гурівка Hurivka Village, Dolynska District



Властивості місцевості / Land description	Загальна площа, га / Total area, ha	10,0
	Можливості для розвитку / Development options	Розміщення споруд для отримання альтернативних видів енергії / Placement of structures for alternative energy projectsn
Інформація про власність / Ownership information	Орієнтовна ціна землі (грн/кв.м) / Estimated land price (UAH/sq.m)	–
	Власник (и) / Owner(s)	Гурівська сільська рада / Hurivka Village Council
Характеристика землі (ділянки) / Land (plot) description	Використання землі на даний час / Current use of the land plot	Пасовище / Pasture land
	Забрудненість ґрунтових та підґрунтових вод / Contamination of soil and subsoil waters	Невідомо / Unknown
	Чи були проведені геологічні дослідження ділянки / Have any geological surveys been carried out on the land plot?	Ні / No
	Підземні перешкоди / Underground obstacles	Невідомо / Unknown
	Наземні та повітряні перешкоди / Surface and above-surface obstacles	Ні / No
	Екологічні обмеження / Environmental restrictions	Ні / No
	Будинки та інші конструкції на ділянці / Buildings and other structures on the land plot	Ні / No
Транспортне положення / Distances to lines of communication	Найближча автомагістраль/дорога національного значення (км) / Nearest motorway / national road (km)	Н 23, Кропивницький – Кривий Піг – Запоріжжя ≈ 3,0 км / Н 23, Kropyvnytskyi – Kryvyi Pih – Zaporizhia ≈ 3.0 km
	Морські та річкові порти в радіусі до 200 км / Sea and river ports within a radius of 200 km	ТОВ «Світловодський річковий термінал» ≈ 154 км / Svetlovodsk River Terminal LLC ≈ 154 km
	Залізнична (під'їзна) колія (км) / (Access) railway (km)	ст. Долинська ≈ 28 км / Dolynska station ≈ 28 km
Наявна інфраструктура / Available infrastructure	Електрифікація / Power supply	Ні / No
	Газифікація / Gas supply	Ні / No
	Водопостачання / Water supply	Ні / No
	Телекомунікації / Telecommunications	Ні / No
Контактна особа / Contact person	ПІБ, посада, контактні телефони, е-mail / Name, position, contact telephone No., e-mail	ВАСИЛЕНКО Олена Василівна – Гурівський сільський голова Тел.: +38 (05234) 6 24 42, факс: +38 (096) 434 45 74; e-mail: gurivra.sr@ukr.net / Olena V. VASYLENKO – Head of Hurivka Village Council Tel.: +38 (05234) 6 24 42 fax: +38 (096) 434 45 74; e-mail: gurivra.sr@ukr.net

Компаніївський район, с. Нецаївка Nechaivka Village, Kompaniivka District



Властивості місцевості / Land description	Загальна площа, га / Total area, ha	12,2
	Можливості для розвитку / Development options	Впровадження інвестиційних проектів / Implementation of investment projects
Інформація про власність / Ownership information	Орієнтовна ціна землі (грн/кв.м) / Estimated land price (UAH/sq.m)	–
	Власник (и) / Owner(s)	Нецаївська сільська рада / Nechaivske Village Council
Характеристика землі (ділянки) / Land (plot) description	Використання землі на даний час / Current use of the land plot	Не використовується / Not in use
	Забрудненість ґрунтових та підґрунтових вод / Contamination of soil and subsoil waters	Невідомо / Unknown
	Чи були проведені геологічні дослідження ділянки / Have any geological surveys been carried out on the land plot?	Ні / No
	Підземні перешкоди / Underground obstacles	Невідомо / Unknown
	Наземні та повітряні перешкоди / Surface and above-surface obstacles	Ні / No
	Екологічні обмеження / Environmental restrictions	Ні / No
	Будинки та інші конструкції на ділянці / Buildings and other structures on the land plot	Так, залишки фундаменту приміщення / Yes, remains of a foundation
Транспортне положення / Distances to lines of communication	Найближча автомагістраль/дорога національного значення (км) / Nearest motorway / national road (km)	Н 14, Олександрівка – Кропивницький – Миколаїв ≈ 27 км / Н 14, Oleksandrivka – Kropyvnytskyi – Mykolaiv ≈ 27 km
	Морські та річкові порти в радіусі до 200 км / Sea and river ports within a radius of 200 km	ДП «Миколаївський морський торговельний порт» ≈ 178 км / SE «Mykolaiv Commercial Sea Port» ≈ 178 km
	Залізнична (під'їзна) колія (км) / (Access) railway (km)	ст. Кропивницький ≈ 50,0 км / Kropyvnytskyi station ≈ 50.0 km
Наявна інфраструктура / Available infrastructure	Електрифікація / Power supply	Ні / No
	Газифікація / Gas supply	Ні / No
	Водопостачання / Water supply	Ні / No
	Телекомунікації / Telecommunications	Ні / No
Контактна особа / Contact person	ПІБ, посада, контактні телефони, e-mail / Name, position, contact telephone No., e-mail	ЗАГРІЙЧУК Василь Степанович – Нецаївський сільський голова Тел.: +38 (05240) 9 84 48; e-mail: nechayivkasilrada@ukr.net / Vasyl S. ZAHRIICHUK – Head of Nechaivka Village Council Tel.: +38 (05240) 9 84 48; e-mail: nechayivkasilrada@ukr.net

Новгородківський район, с. Новоандріївка

Novoandriivka Village, Novgorodka District



Властивості місцевості / Land description	Загальна площа, га / Total area, ha	23,46
	Можливості для розвитку / Development options	На розсуд інвестора/ At the investor's discretion
Інформація про власність / Ownership information	Орієнтовна ціна землі (грн/кв.м) / Estimated land price (UAH/sq.m)	—
	Власник (и) / Owner(s)	Новоандріївська сільська рада / Novoandriivka Village Council
Характеристика землі (ділянки) / Land (plot) description	Використання землі на даний час / Current use of the land plot	Не використовується / Not in use
	Забрудненість ґрунтових та підґрунтових вод / Contamination of soil and subsoil waters	Невідомо / Unknown
	Чи були проведені геологічні дослідження ділянки / Have any geological surveys been carried out on the land plot?	Ні / No
	Підземні перешкоди / Underground obstacles	Невідомо / Unknown
	Наземні та повітряні перешкоди / Surface and above-surface obstacles	Ні / No
	Екологічні обмеження / Environmental restrictions	Ні / No
	Будинки та інші конструкції на ділянці / Buildings and other structures on the land plot	Ні / No
Транспортне положення / Distances to lines of communication	Найближча автомагістраль/дорога національного значення (км) / Nearest motorway / national road (km)	Н 23, Кропивницький – Кривий ріг – Запоріжжя ≈ 10 км / H23, Kropyvnytskyi – Kryvyi Rih – Zaporizhia ≈ 10 км
	Морські та річкові порти в радіусі до 200 км / Sea and river ports within a radius of 200 km	ПрАТ «Кременчуцький річковий порт» ≈ 128 км / PJSC Kremenchuk River Port ≈ 128 км
	Залізнична (під'їзна) колія (км) / (Access) railway (km)	ст. Куцівка ≈ 23,9 км / Kutsivka station ≈ 23.9 км
Наявна інфраструктура / Available infrastructure	Електрифікація / Power supply	Ні / No
	Газифікація / Gas supply	Ні / No
	Водопостачання / Water supply	Відповідно до розробленого проекту (індивідуальне – свердловина) / In accordance with the project (individual water well)
	Телекомунікації / Telecommunications	Ні / No
Контактна особа / Contact person	ПІБ, посада, контактні телефони, e-mail / Name, position, contact telephone No., e-mail	ЄФІМОВА Марина Михайлівна – Новоандріївський сільський голова Тел.: +380 (5241) 2 12 21; e-mail: novoandriivka_sr@ukr.net / Maryna M. YEFIMOVA – Head of Novoandriivka Village Council Tel.: +380 (5241) 2 12 21; e-mail: novoandriivka_sr@ukr.net

Новгородківський район, с. Спасівка Spasivka Village, Novgorodka District



Властивості місцевості / Land description	Загальна площа, га / Total area, ha	16,4
	Можливості для розвитку / Development options	На розсуд інвестора / At the investor's discretion
Інформація про власність / Ownership information	Орієнтовна ціна землі (грн/кв.м) / Estimated land price (UAH/sq.m)	–
	Власник (и) / Owner(s)	Спасівська сільська рада / Spasove Village Council
Характеристика землі (ділянки) / Land (plot) description	Використання землі на даний час / Current use of the land plot	Не використовується / Not in use
	Забрудненість ґрунтових та підґрунтових вод / Contamination of soil and subsoil waters	Невідомо / Unknown
	Чи були проведені геологічні дослідження ділянки / Have any geological surveys been carried out on the land plot?	Ні / No
	Підземні перешкоди / Underground obstacles	Невідомо / Unknown
	Наземні та повітряні перешкоди / Surface and above-surface obstacles	Ні / No
	Екологічні обмеження / Environmental restrictions	Ні / No
	Будинки та інші конструкції на ділянці / Buildings and other structures on the land plot	Ні / No
Транспортне положення / Distances to lines of communication	Найближча автомагістраль/дорога національного значення (км) / Nearest motorway / national road (km)	Н 23, Кропивницький – Кривий ріг – Запоріжжя ≈ 35 км / Н 23, Kropyvnytskyi – Kryvyi Rih – Zaporizhia ≈ 35 км
	Морські та річкові порти в радіусі до 200 км / Sea and river ports within a radius of 200 km	ПРАТ «Кременчуцький річковий порт» ≈ 102 км / PJSC Kremenchuk River Port ≈ 102 км
	Залізнична (під'їзна) колія (км) / (Access) railway (km)	ст. Куцівка ≈ 24 км / Kutsivka station ≈ 24 км
Наявна інфраструктура / Available infrastructure	Електрифікація / Power supply	Ні / No
	Газифікація / Gas supply	Ні / No
	Водопостачання / Water supply	Ні / No
	Телекомунікації / Telecommunications	Ні / No
Контактна особа / Contact person	ПІБ, посада, контактні телефони, е-mail / Name, position, contact telephone No., e-mail	ЛЯХІВЕЦЬ Сергій Олександрович – Спасівський сільський голова Тел.: +380 (5241) 9 64 26; e-mail: spasoerad@ukr.net / Serhii O. LYAKHIVETS – Head of Spasivka Village Council Tel.: +380 (5241) 9 64 26; e-mail: spasoerad@ukr.net

Новгородківський район, с. Вершино-Кам'янка

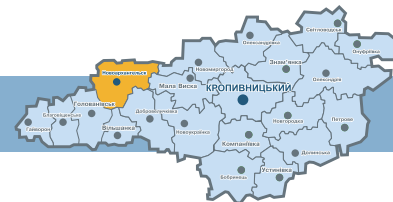
Vershyno-Kamianka Village, Novgorodka District



Властивості місцевості / Land description	Загальна площа, га / Total area, ha	29,22
	Можливості для розвитку / Development options	На розсуд інвестора / At the investor's discretion
Інформація про власність / Ownership information	Орієнтовна ціна землі (грн/кв.м) / Estimated land price (UAH/sq.m)	–
	Власник (и) / Owner(s)	Вершино-Кам'янська сільська рада / Vershyno-Kamianka Village Council
Характеристика землі (ділянки) / Land (plot) description	Використання землі на даний час / Current use of the land plot	Не використовується / Not in use
	Забрудненість ґрунтових та підґрунтових вод / Contamination of soil and subsoil waters	Невідомо / Unknown
	Чи були проведені геологічні дослідження ділянки / Have any geological surveys been carried out on the land plot?	Ні / No
	Підземні перешкоди / Underground obstacles	Невідомо / Unknown
	Наземні та повітряні перешкоди / Surface and above-surface obstacles	Ні / No
	Екологічні обмеження / Environmental restrictions	Ні / No
	Будинки та інші конструкції на ділянці / Buildings and other structures on the land plot	Ні / No
Транспортне положення / Distances to lines of communication	Найближча автомагістраль/дорога національного значення (км) / Nearest motorway / national road (km)	Н 23, Кропивницький – Кривий ріг – Запоріжжя ≈ 12 км / Н 23, Kropyvnytskyi – Kryvyi Rih – Zaporizhia ≈ 12 км
	Морські та річкові порти в радіусі до 200 км / Sea and river ports within a radius of 200 km	ПрАТ «Кременчуцький річковий порт» ≈ 109 км / PJSC Kremenchuk River Port ≈ 109 км
	Залізнична (під'їзна) колія (км) / (Access) railway (km)	ст. Шарівка ≈ 16,9 км / Sharivka station ≈ 16.9 км
Наявна інфраструктура / Available infrastructure	Електрифікація / Power supply	Ні / No
	Газифікація / Gas supply	Ні / No
	Водопостачання / Water supply	Ні / No
	Телекомунікації / Telecommunications	Ні / No
Контактна особа / Contact person	ПІБ, посада, контактні телефони, е-mail / Name, position, contact telephone No., e-mail	ДЯКІВ Лариса Миколаївна – Вершино-Кам'янський сільський голова Тел.: +38 (05241) 9 41 25; e-mail: vershinorada@ukr.net / Larysa M. DIAKIV – Head of Vershyno-Kamianka Village Council Tel.: +38 (05241) 9 41 25; e-mail: vershinorada@ukr.net

Новоархангельський район, с. Мартинівка

Martynivka Village, Novoarkhangelsk District



Властивості місцевості / Land description	Загальна площа, га / Total area, ha	14,0
	Можливості для розвитку / Development options	На розсуд інвестора / At the investor's discretion
Інформація про власність / Ownership information	Орієнтовна ціна землі (грн/кв.м) / Estimated land price (UAH/sq.m)	Середня нормативно-грошова оцінка по Мартинівській сільській раді за межами населеного пункту 3,53 / The average normative monetary value on the Martynivka village council outside the settlement 3.53
	Власник (и) / Owner(s)	Комунальна / Municipal property
Характеристика землі (ділянки) / Land (plot) description	Використання землі на даний час / Current use of the land plot	Не використовується / Not in use
	Забрудненість ґрунтових та підґрунтових вод / Contamination of soil and subsoil waters	Невідомо / Unknown
	Чи були проведені геологічні дослідження ділянки / Have any geological surveys been carried out on the land plot?	Ні / No
	Підземні перешкоди / Underground obstacles	Невідомо / Unknown
	Наземні та повітряні перешкоди / Surface and above-surface obstacles	По межі ділянки є лінії електропередач / Power supply lines are located along the land plot boundaries
	Екологічні обмеження / Environmental restrictions	Ні / No
	Будинки та інші конструкції на ділянці / Buildings and other structures on the land plot	Так, залишки фундаменту / Yes, remains of a foundation
Транспортне положення / Distances to lines of communication	Найближча автомагістраль/дорога національного значення (км) / Nearest motorway / national road (km)	М 12, Стрий – Знам'янка ≈ 17 км / M 12, Stryi – Znamianka ≈ 17 km
	Морські та річкові порти в радіусі до 200 км / Sea and river ports within a radius of 200 km	ПрАТ «Черкаський річковий порт» ≈ 161 км / PJSC Cherkasy River Port ≈ 161 km
	Залізнична (підїзна) колія (км) / (Access) railway (km)	ст. Тальне ≈ 55 км, ст. Помічна ≈ 60 км / Talne station ≈ 55 km, Pomichna station ≈ 60 km
Наявна інфраструктура / Available infrastructure	Електрифікація / Power supply	Так / Yes
	Газифікація / Gas supply	Ні / No
	Водопостачання / Water supply	Технічне водопостачання із природних водоймищ / Technical water supply from natural reservoirs
	Телекомунікації / Telecommunications	Так / Yes
Контактна особа / Contact person	ПІБ, посада, контактні телефони, е-mail / Name, position, contact telephone No., e-mail	БАБЧУК Василь Іванович – Мартинівський сільський голова Тел.: +38 (067) 717 36 21; e-mail:04367045@mail.gov.ua / Vasyl I. BABCHUK – Head of Martynivka Village Council Tel.: +38 (067) 717 36 21; e-mail:04367045@mail.gov.ua

Новоархангельський район, с. Торговиця

Torgovytsia Village, Novoarkhangel'sk District



Властивості місцевості / Land description	Загальна площа, га / Total area, ha	10,0
	Можливості для розвитку / Development options	На розсуд інвестора / At the investor's discretion
Інформація про власність / Ownership information	Орієнтовна ціна землі (грн/кв.м) / Estimated land price (UAH/sq.m)	30,32
	Власник (и) / Owner(s)	Комунальна / Municipal property
Характеристика землі (ділянки) / Land (plot) description	Використання землі на даний час / Current use of the land plot	Не використовується / Not in use
	Забрудненість ґрунтових та підґрунтових вод / Contamination of soil and subsoil waters	Невідомо / Unknown
	Чи були проведені геологічні дослідження ділянки / Have any geological surveys been carried out on the land plot?	Ні / No
	Підземні перешкоди / Underground obstacles	Невідомо / Unknown
	Наземні та повітряні перешкоди / Surface and above-surface obstacles	На території присутній трансформатор (10/0,4 кВт) / There is a transformer (10/04 kW) on site
	Екологічні обмеження / Environmental restrictions	Ні / No
	Будинки та інші конструкції на ділянці / Buildings and other structures on the land plot	Ні / No
Транспортне положення / Distances to lines of communication	Найближча автомагістраль/дорога національного значення (км) / Nearest motorway / national road (km)	М 12, Стрий – Знам'янка ≈ 5,7 км / M 12, Stryi – Znamianka ≈ 5.7 km
	Морські та річкові порти в радіусі до 200 км / Sea and river ports within a radius of 200 km	ПрАТ «Черкаський річковий порт» ≈ 147 км / PJSC Cherkasy River Port ≈ 147 km
	Залізнична (під'їзна) колія (км) / (Access) railway (km)	ст. Тальне ≈ 27,4 км / Talne station ≈ 27.4 km
Наявна інфраструктура / Available infrastructure	Електрифікація / Power supply	Так / Yes
	Газифікація / Gas supply	Ні / No
	Водопостачання / Water supply	Ні / No
	Телекомунікації / Telecommunications	Ні / No
Контактна особа / Contact person	ПІБ, посада, контактні телефони, e-mail / Name, position, contact telephone No., e-mail	КЕРНЕР Юрій Олександрович – Торговицький сільський голова Тел.: +38 (05255) 2 7140; e-mail: torg_silrada@i.ua / Yurii O. KERNER – Head of Torgovytsia Village Council Tel.: +38 (05255) 2 71 40; e-mail: torg_silrada@i.ua

Новоархангельський район, с. Іванівка Ivanivka Village, Novoarkhangel'sk District



Властивості місцевості / Land description	Загальна площа, га / Total area, ha	17,6
	Можливості для розвитку / Development options	На розсуд інвестора / At the investor's discretion
Інформація про власність / Ownership information	Орієнтовна ціна землі (грн/кв.м) / Estimated land price (UAH/sq.m)	30,0
	Власник (и) / Owner(s)	Державна власність / State property
Характеристика землі (ділянки) / Land (plot) description	Використання землі на даний час / Current use of the land plot	Не використовується / Not in use
	Забрудненість ґрунтових та підґрунтових вод / Contamination of soil and subsoil waters	Невідомо / Unknown
	Чи були проведені геологічні дослідження ділянки / Have any geological surveys been carried out on the land plot?	Ні / No
	Підземні перешкоди / Underground obstacles	Невідомо / Unknown
	Наземні та повітряні перешкоди / Surface and above-surface obstacles	Так, залишки будівель / Yes, remains of buildings
	Екологічні обмеження / Environmental restrictions	Ні / No
	Будинки та інші конструкції на ділянці / Buildings and other structures on the land plot	Так, фундаменти та зруйновані стіни тваринницького комплексу / Foundations and demolished walls of cattle – farming complex
Транспортне положення / Distances to lines of communication	Найближча автомагістраль/дорога національного значення (км) / Nearest motorway / national road (km)	М 12, Стрий – Знамянка ≈ 71,1 км / M 12, Stryi – Znamianka ≈ 71.1 km
	Морські та річкові порти в радіусі до 200 км / Sea and river ports within a radius of 200 km	ПрАТ «Черкаський річковий порт» ≈ 131 км / PJSC Cherkasy River Port ≈ 131 km
	Залізнична (підїзна) коля (км) / (Access) railway (km)	ст. Шпола ≈ 35 км / Shpola station ≈ 35 km
Наявна інфраструктура / Available infrastructure	Електрифікація / Power supply	Так / Yes
	Газифікація / Gas supply	Так / Yes
	Водопостачання / Water supply	Так / Yes
	Телекомунікації / Telecommunications	Так / Yes
Контактна особа / Contact person	ПІБ, посада, контактні телефони, e-mail / Name, position, contact telephone No., e-mail	КУЗНІЦОВ Василь Леонідович – Іванівський сільський голова Тел.: +38 (096) 807 37 55; e-mail: 23229001@mail.gov.ua / Vasyi L. KUZNIETSOV – Head of Ivanivka Village Council Tel.: +38 (096) 807 37 55; e-mail: 23229001@mail.gov.ua

Новомиргородський район, с. Миролюбівка

Myroliubivka village, Novomyrhorod District



Властивості місцевості / Land description	Загальна площа, га / Total area, ha	13,0
	Можливості для розвитку / Development options	Земельна ділянка придатна для ведення фермерського господарства / The land plot can be used for farming purposes
Інформація про власність / Ownership information	Орієнтовна ціна землі (грн/кв.м) / Estimated land price (UAH/sq.m)	–
	Власник (и) / Owner(s)	Миролюбівська сільська рада / Myroliubivka Village Council
Характеристика землі (ділянки) / Land (plot) description	Використання землі на даний час / Current use of the land plot	Не використовується / Not in use
	Забрудненість ґрунтових та підґрунтових вод / Contamination of soil and subsoil waters	Невідомо / Unknown
	Чи були проведені геологічні дослідження ділянки / Have any geological surveys been carried out on the land plot?	Ні / No
	Підземні перешкоди / Underground obstacles	Невідомо / Unknown
	Наземні та повітряні перешкоди / Surface and above-surface obstacles	Ні / No
	Екологічні обмеження / Environmental restrictions	Ні / No
	Будинки та інші конструкції на ділянці / Buildings and other structures on the land plot	Так, залишки будівель розібраної тваринницької ферми / Yes, the remains of the dismantled livestock farm
Транспортне положення / Distances to lines of communication	Найближча автомагістраль/дорога національного значення (км) / Nearest motorway / national road (km)	T-12-06, Новоархангельськ – Петроострів – Новомиргород ≈ 7 км / T-12-06, Novoarkhangel'sk – Petroostriv – Novomyrhorod ≈ 7 km
	Морські та річкові порти в радіусі до 200 км / Sea and river ports within a radius of 200 km	ТОВ «Світловодський річковий термінал» ≈ 173 км, ПрАТ «Черкаський річковий порт» ≈ 130 км / Svetlovodsk River Terminal LLC ≈ 173 km, PJSC Cherkasy River Port ≈ 130 km
	Залізнична (під'їзна) колія (км) / (Access) railway (km)	ст. Новомиргород ≈ 28,0 км / Novomyrhorod station ≈ 28.0 km
Наявна інфраструктура / Available infrastructure	Електрифікація / Power supply	Ні / No
	Газифікація / Gas supply	Ні / No
	Водопостачання / Water supply	Ні / No
	Телекомунікації / Telecommunications	Ні / No
Контактна особа / Contact person	ПІБ, посада, контактні телефони, е-mail / Name, position, contact telephone No., e-mail	КАРПУЛЕВСЬКИЙ Іван Васильович – Миролюбівський сільський голова Тел.: +38 (05256) 4 30 38; e-mail: zhovtnevebun.@ukr.net / Ivan V. KARPULEVSKIY – Head of Myroliubivka Village Council Tel.: +38 (05256) 4 30 38; e-mail: zhovtnevebun.@ukr.net

Олександрівський район за межами населеного пункту с. Розумівка

Oleksandrivka District, outside Rozumivka village



Властивості місцевості / Land description	Загальна площа, га / Total area, ha	23,7469
	Можливості для розвитку / Development options	Для розміщення об'єктів промисловості, сонячних електростанцій / For the placement of industrial facilities, PV power plants
Інформація про власність / Ownership information	Орієнтовна ціна землі (грн/кв.м) / Estimated land price (UAH/sq.m)	–
	Власник (и) / Owner(s)	Розумівська сільська рада / Rozumivka Village Council
Характеристика землі (ділянки) / Land (plot) description	Використання землі на даний час / Current use of the land plot	Не використовується / Not in use
	Забрудненість ґрунтових та підґрунтових вод / Contamination of soil and subsoil waters	Невідомо / Unknown
	Чи були проведені геологічні дослідження ділянки / Have any geological surveys been carried out on the land plot?	Ні / No
	Підземні перешкоди / Underground obstacles	Ні / No
	Наземні та повітряні перешкоди / Surface and above-surface obstacles	Ні / No
	Екологічні обмеження / Environmental restrictions	Ні / No
	Будинки та інші конструкції на ділянці / Buildings and other structures on the land plot	Ні / No
Транспортне положення / Distances to lines of communication	Найближча автомагістраль/дорога національного значення (км) / Nearest motorway / national road (km)	Н 14, Олександрівка – Кропивницький – Миколаїв ≈ 10,5 км / Н 14, Oleksandrivka – Kropyvnytskyi – Mykolaiv ≈ 10.5 km
	Морські та річкові порти в радіусі до 200 км / Sea and river ports within a radius of 200 km	ТОВ «Світловодський річковий термінал» ≈ 109 км, ПрАТ «Кременчуцький річковий порт» ≈ 128 км / Svetlovodsk River Terminal LLC ≈ 109 km, PJSC Kremenchuk River Port ≈ 128 km
	Залізнична (під'їзна) колія (км) / (Access) railway (km)	25 км / 25 km
Наявна інфраструктура / Available infrastructure	Електрифікація / Power supply	Так / Yes
	Газифікація / Gas supply	Ні / No
	Водопостачання / Water supply	Так / Yes
	Телекомунікації / Telecommunications	Ні / No
Контактна особа / Contact person	ПІБ, посада, контактні телефони, е-mail / Name, position, contact telephone No., e-mail	ХРИСТЕНКО Микола Васильович – Розумівський сільський голова Тел.: +38 (0542) 7 13 42; e-mail: rozumivska_srada@ukr.net / Mykola V. KHRYSYENKO – Head of Rozumivka Village Council Tel.: +38 (0542) 7 13 42; e-mail: rozumivska_srada@ukr.net

Олександрійський район, с. Косівка, вул. Діброви

Oleksandriia District, Kosivka village, Dibrovy Street



Властивості місцевості / Land description	Загальна площа, га / Total area, ha	13,0
	Можливості для розвитку / Development options	Розміщення об'єктів промисловості, сонячних електростанцій / Placement of industrial facilities, PV power plants
Інформація про власність / Ownership information	Орієнтовна ціна землі (грн/кв.м) / Estimated land price (UAH/sq.m)	10,7
	Власник (и) / Owner(s)	Косівська сільська рада / Kosivka Village Council
Характеристика землі (ділянки) / Land (plot) description	Використання землі на даний час / Current use of the land plot	Не використовується / Not in use
	Забрудненість ґрунтових та підґрунтових вод / Contamination of soil and subsoil waters	Невідомо / Unknown
	Чи були проведені геологічні дослідження ділянки / Have any geological surveys been carried out on the land plot?	Ні / No
	Підземні перешкоди / Underground obstacles	Ні / No
	Наземні та повітряні перешкоди / Surface and above-surface obstacles	Ні / No
	Екологічні обмеження / Environmental restrictions	Ні / No
	Будинки та інші конструкції на ділянці / Buildings and other structures on the land plot	Ні / No
Транспортне положення / Distances to lines of communication	Найближча автомагістраль/дорога національного значення (км) / Nearest motorway / national road (km)	М 22, Олександрія – Полтава ≈ 18,0 км / M 22, Oleksandriia – Poltava ≈ 18.0 km
	Морські та річкові порти в радіусі до 200 км / Sea and river ports within a radius of 200 km	ТОВ «Світловодський річковий термінал» ≈ 55,0 км, ПРАТ «Кременчуцький річковий порт» ≈ 69,0 км / Svetlovodsk River Terminal LLC ≈ 55.0 km, PJSC Kremenchuk River Port ≈ 69.0 km
	Залізнична (під'їзна) колія (км) / (Access) railway (km)	ст. Користівка ≈ 12 км / Korystivka station ≈ 12 km
Наявна інфраструктура / Available infrastructure	Електрифікація / Power supply	Так / Yes
	Газифікація / Gas supply	Так / Yes
	Водопостачання / Water supply	Так / Yes
	Телекомунікації / Telecommunications	Так / Yes
Контактна особа / Contact person	ПІБ, посада, контактні телефони, е-mail / Name, position, contact telephone No., e-mail	ГОРИСЛАВЕЦЬ Костянтин Михайлович – спеціаліст-землепорядник Косівської сільської ради Тел.: +38 (096) 079 04 87; e-mail:kosivka_s_rada@ukr.net / Kostiantyn M. HORISLAVETS – land development specialist, Kosivka Village Council Tel.: +38 (096) 079 04 87; e-mail: kosivka_s_rada@ukr.net

Олександрійський район за межами с. Косівка

Oleksandriia District, outside Kosivka village



Властивості місцевості / Land description	Загальна площа, га / Total area, ha	35,0
	Можливості для розвитку / Development options	Розміщення об'єктів промисловості, відновлювальної енергетики / Placement of industrial and renewable energy facilities
Інформація про власність / Ownership information	Орієнтовна ціна землі (грн/кв.м) / Estimated land price (UAH/sq.m)	10,7
	Власник (и) / Owner(s)	Косівська сільська рада / Kosivka Village Council
Характеристика землі (ділянки) / Land (plot) description	Використання землі на даний час / Current use of the land plot	Не використовується / Not in use
	Забрудненість ґрунтових та підґрунтових вод / Contamination of soil and subsoil waters	Невідомо / Unknown
	Чи були проведені геологічні дослідження ділянки / Have any geological surveys been carried out on the land plot?	Колишній проммайданчик буровугільної шахти / Former industrial area of lignite mine
	Підземні перешкоди / Underground obstacles	Ні / No
	Наземні та повітряні перешкоди / Surface and above-surface obstacles	Ні / No
	Екологічні обмеження / Environmental restrictions	Ні / No
	Будинки та інші конструкції на ділянці / Buildings and other structures on the land plot	Ні / No
Транспортне положення / Distances to lines of communication	Найближча автомагістраль/дорога національного значення (км) / Nearest motorway / national road (km)	М 22, Олександрія – Полтава ≈ 21,0 км / M 22, Oleksandriia – Poltava ≈ 21.0 km
	Морські та річкові порти в радіусі до 200 км / Sea and river ports within a radius of 200 km	ТОВ «Світловодський річковий термінал» ≈ 55 км, ПрАТ «Кременчуцький річковий порт» ≈ 73 км / Svitlovodsk River Terminal LLC ≈ 55 km, PJSC Kremenchuk River Port ≈ 73 km
	Залізнична (під'їзна) колія (км) / (Access) railway (km)	ст. Користівка ≈ 12 км / Korystivka station ≈ 12 km
Наявна інфраструктура / Available infrastructure	Електрифікація / Power supply	Можливе підключення / Connection is possible
	Газифікація / Gas supply	Можливе підключення / Connection is possible
	Водопостачання / Water supply	Можливе підключення / Connection is possible
	Телекомунікації / Telecommunications	Ні / No
Контактна особа / Contact person	ПІБ, посада, контактні телефони, е-mail / Name, position, contact telephone No., e-mail	ГОРИСЛАВЕЦЬ Костянтин Михайлович – спеціаліст–землепорядник Косівської сільської ради Тел.: +38 (096) 079 04 87; e-mail: kosivka_s_rada@ukr.net / Kostiantyn M. HORISLAVETS – land development specialist, Kosivka Village Council Tel.: +38 (096) 079 04 87; e-mail: kosivka_s_rada@ukr.net

Олександрійський район, с. Медове Oleksandriia District, Medove village



Властивості місцевості / Land description	Загальна площа, га / Total area, ha	11,95
	Можливості для розвитку / Development options	Розміщення сонячної електроенергії / Building of a solar power plant
Інформація про власність / Ownership information	Орієнтовна ціна землі (грн/кв.м) / Estimated land price (UAH/sq.m)	—
	Власник (и) / Owner(s)	Землі резервного фонду Добронадіївської сільської ради / Lands of the reserve of Dobronadiivka Village Council
Характеристика землі (ділянки) / Land (plot) description	Використання землі на даний час / Current use of the land plot	Не використовується / Not in use
	Забрудненість ґрунтових та підґрунтових вод / Contamination of soil and subsoil waters	Невідомо / Unknown
	Чи були проведені геологічні дослідження ділянки / Have any geological surveys been carried out on the land plot?	Ні / No
	Підземні перешкоди / Underground obstacles	Невідомо / Unknown
	Наземні та повітряні перешкоди / Surface and above-surface obstacles	Ні / No
	Екологічні обмеження / Environmental restrictions	Ні / No
	Будинки та інші конструкції на ділянці / Buildings and other structures on the land plot	Так / Yes
Транспортне положення / Distances to lines of communication	Найближча автомагістраль/дорога національного значення (км) / Nearest motorway / national road (km)	М 04, Знам'янка – Луганськ – Ізварино ≈ 18,0 км / M 04, Znamianka – Luhansk – Izvaryno ≈ 18.0 km
	Морські та річкові порти в радіусі до 200 км / Sea and river ports within a radius of 200 km	ТОВ «Світловодський річковий термінал» ≈ 102 км / Svitlovodsk River Terminal LLC ≈ 102 km
	Залізнична (під'їзна) колія (км) / (Access) railway (km)	ст. Щаслива ≈ 14 км / Shchaslyva station ≈ 14 km
Наявна інфраструктура / Available infrastructure	Електрифікація / Power supply	Так / Yes
	Газифікація / Gas supply	Так / Yes
	Водопостачання / Water supply	Ні / No
	Телекомунікації / Telecommunications	Мобільний зв'язок / Mobile communications
Контактна особа / Contact person	ПІБ, посада, контактні телефони, e-mail / Name, position, contact telephone No., e-mail	ВИСОЦЬКА Світлана Станіславівна – спеціаліст–землевпорядник Добронадіївської сільської ради Тел.: +38 (098) 885 02 07; e-mail: dobra777@ukr.net / Svitlana S. VYSOTSKA – land development specialist of Dobronadiivka Village Council Tel.: +38 (098) 885 02 07; e-mail: dobra777@ukr.net

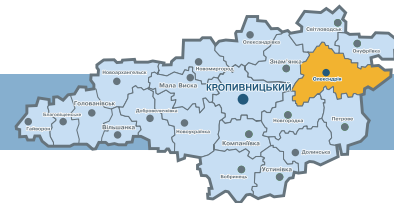
Олександрійський район, с. Улянівка Oleksandriia District, Ulianivka village



Властивості місцевості / Land description	Загальна площа, га / Total area, ha	20,0
	Можливості для розвитку / Development options	Розміщення сонячної електроенергії / Building of a solar power plant
Інформація про власність / Ownership information	Орієнтовна ціна землі (грн/кв.м) / Estimated land price (UAH/sq.m)	–
	Власник (и) / Owner(s)	Улянівська сільська рада / Ulianivka Village Council
Характеристика землі (ділянки) / Land (plot) description	Використання землі на даний час / Current use of the land plot	Пасовище / Pasture
	Забрудненість ґрунтових та підґрунтових вод / Contamination of soil and subsoil waters	Невідомо / Unknown
	Чи були проведені геологічні дослідження ділянки / Have any geological surveys been carried out on the land plot?	Ні / No
	Підземні перешкоди / Underground obstacles	Невідомо / Unknown
	Наземні та повітряні перешкоди / Surface and above-surface obstacles	Ні / No
	Екологічні обмеження / Environmental restrictions	Ні / No
	Будинки та інші конструкції на ділянці / Buildings and other structures on the land plot	Ні / No
Транспортне положення / Distances to lines of communication	Найближча автомагістраль/дорога національного значення (км) / Nearest motorway / national road (km)	М 04, Знам'янка – Луганськ – Ізварино ≈ 1,8 км / М 04, Znamianka – Luhansk – Izvaryno ≈ 1.8 km
	Морські та річкові порти в радіусі до 200 км / Sea and river ports within a radius of 200 km	ТОВ «Світловодський річковий термінал» ≈ 94,6 км / Svitlovodsk River Terminal LLC ≈ 94.6 km
	Залізнична (під'їзна) колія (км) / (Access) railway (km)	ст. Тарасівка ≈ 6,0 км / Zgoda station ≈ 8.0 km
Наявна інфраструктура / Available infrastructure	Електрифікація / Power supply	Так / Yes
	Газифікація / Gas supply	Ні / No
	Водопостачання / Water supply	Ні / No
	Телекомунікації / Telecommunications	Ні / No
Контактна особа / Contact person	ПІБ, посада, контактні телефони, e-mail / Name, position, contact telephone No., e-mail	СОЛОМКА Вадим Володимирович – Улянівський сільський голова Тел.: +38 (093) 70 56 71; e-mail: uljanivka@ukr.net / Vadym V. SOLOMKA – Head of Ulianivka Village Council Tel.: +38 (093) 70 56 71; e-mail: uljanivka@ukr.net

Олександрійський район, с. Щасливе

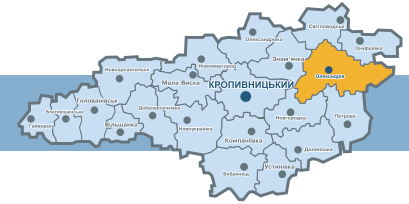
Oleksandriia District, Shchaslyve village



Властивості місцевості / Land description	Загальна площа, га / Total area, ha	16,09
	Можливості для розвитку / Development options	Розміщення сонячної електроенергії / Building of a solar power plant
Інформація про власність / Ownership information	Орієнтовна ціна землі (грн/кв.м) / Estimated land price (UAH/sq.m)	–
	Власник (и) / Owner(s)	Щасливська сільська рада / Shchaslyve Village Council
Характеристика землі (ділянки) / Land (plot) description	Використання землі на даний час / Current use of the land plot	Не використовується / Not in use
	Забрудненість ґрунтових та підґрунтових вод / Contamination of soil and subsoil waters	Невідомо / Unknown
	Чи були проведені геологічні дослідження ділянки / Have any geological surveys been carried out on the land plot?	Ні / No
	Підземні перешкоди / Underground obstacles	Невідомо / Unknown
	Наземні та повітряні перешкоди / Surface and above-surface obstacles	Ні / No
	Екологічні обмеження / Environmental restrictions	Ні / No
	Будинки та інші конструкції на ділянці / Buildings and other structures on the land plot	Ні / No
Транспортне положення / Distances to lines of communication	Найближча автомагістраль/дорога національного значення (км) / Nearest motorway / national road (km)	М 04, Знам'янка – Луганськ – Ізварино ≈ 11,0 км / M 04, Znamianka – Luhansk – Izvaryno ≈ 11.0 km
	Морські та річкові порти в радіусі до 200 км / Sea and river ports within a radius of 200 km	ТОВ «Світловодський річковий термінал» ≈ 97,0 км / Svitlovodsk River Terminal LLC ≈ 97.0 km
	Залізнична (під'їзна) колія (км) / (Access) railway (km)	ст. Щаслива ≈ 10,0 км / Shchaslyva station ≈ 10.0 km
Наявна інфраструктура / Available infrastructure	Електрифікація / Power supply	Ні / No
	Газифікація / Gas supply	Ні / No
	Водопостачання / Water supply	Ні / No
	Телекомунікації / Telecommunications	Ні / No
Контактна особа / Contact person	ПІБ, посада, контактні телефони, e-mail / Name, position, contact telephone No., e-mail	КІЦЕЛЮК Тетяна Миколаївна – Щасливський сільський голова Тел.: +38 (096) 087 18 19; e-mail: shastlivka@ukr.net / Tetiana M. KITSELIUK – Head of Shchaslyve Village Council Tel.: +38 (096) 087 18 19; e-mail: shastlivka@ukr.net

Олександрійський район, с. Щасливе

Oleksandriia District, Shchaslyve village



Властивості місцевості / Land description	Загальна площа, га / Total area, ha	10,11
	Можливості для розвитку / Development options	Розміщення сонячної електроенергії / Building of a solar power plant
Інформація про власність / Ownership information	Орієнтовна ціна землі (грн/кв.м) / Estimated land price (UAH/sq.m)	—
	Власник (и) / Owner(s)	Щасли夫ська сільська рада / Shchaslyve Village Council
Характеристика землі (ділянки) / Land (plot) description	Використання землі на даний час / Current use of the land plot	Не використовується / Not in use
	Забрудненість ґрунтових та підґрунтових вод / Contamination of soil and subsoil waters	Невідомо / Unknown
	Чи були проведені геологічні дослідження ділянки / Have any geological surveys been carried out on the land plot?	Ні / No
	Підземні перешкоди / Underground obstacles	Невідомо / Unknown
	Наземні та повітряні перешкоди / Surface and above-surface obstacles	Ні / No
	Екологічні обмеження / Environmental restrictions	Ні / No
	Будинки та інші конструкції на ділянці / Buildings and other structures on the land plot	Ні / No
Транспортне положення / Distances to lines of communication	Найближча автомагістраль/дорога національного значення (км) / Nearest motorway / national road (km)	М 04, Знам'янка – Луганськ – Ізварино ≈ 12,0 км / M 04, Znamianka – Luhansk – Izvaryno ≈ 12.0 km
	Морські та річкові порти в радіусі до 200 км / Sea and river ports within a radius of 200 km	ТОВ «Світловодський річковий термінал» ≈ 97,0 км / Svitlovodsk River Terminal LLC ≈ 97.0 km
	Залізнична (під'їзна) колія (км) / (Access) railway (km)	ст. Щаслива ≈ 11,0 км / Shchaslyva station ≈ 11.0 km
Наявна інфраструктура / Available infrastructure	Електрифікація / Power supply	Ні / No
	Газифікація / Gas supply	Ні / No
	Водопостачання / Water supply	Ні / No
	Телекомунікації / Telecommunications	Ні / No
Контактна особа / Contact person	ПІБ, посада, контактні телефони, e-mail / Name, position, contact telephone No., e-mail	КИЦЕЛІУК Тетяна Миколаївна – Щасли夫ський сільський голова Тел.: +38 (096) 087 18 19; e-mail: shastlivka@ukr.net / Tetiana M. KITSELIUK – Head of Shchaslyve Village Council Tel.: +38 (096) 087 18 19; e-mail: shastlivka@ukr.net

Олександрійський район, с. Світлопіль

Oleksandriia District, Svitlopil village



Властивості місцевості / Land description	Загальна площа, га / Total area, ha	20,0
	Можливості для розвитку / Development options	Розміщення сонячної електроенергії / Building of a solar power plant
Інформація про власність / Ownership information	Орієнтовна ціна землі (грн/кв.м) / Estimated land price (UAH/sq.m)	–
	Власник (и) / Owner(s)	Світлопільська сільська рада / Svitlopil Village Council
Характеристика землі (ділянки) / Land (plot) description	Використання землі на даний час / Current use of the land plot	Пасовище / Pasture
	Забрудненість ґрунтових та підґрунтових вод / Contamination of soil and subsoil waters	Невідомо / Unknown
	Чи були проведені геологічні дослідження ділянки / Have any geological surveys been carried out on the land plot?	Ні / No
	Підземні перешкоди / Underground obstacles	Невідомо / Unknown
	Наземні та повітряні перешкоди / Surface and above-surface obstacles	Ні / No
	Екологічні обмеження / Environmental restrictions	Ні / No
	Будинки та інші конструкції на ділянці / Buildings and other structures on the land plot	Ні / No
Транспортне положення / Distances to lines of communication	Найближча автомагістраль/дорога національного значення (км) / Nearest motorway / national road (km)	М 04, Знам'янка – Луганськ – Ізварино ≈ 35,0 км / M 04, Znamianka – Luhansk – Izvaryno ≈ 35.0 km
	Морські та річкові порти в радіусі до 200 км / Sea and river ports within a radius of 200 km	ТОВ «Світловодський річковий термінал» ≈ 95,0 км / Svitlovodsk River Terminal LLC ≈ 95.0 km
	Залізнична (під'їзна) колія (км) / (Access) railway (km)	ст. Медерове ≈ 20,0 км / Mederove station ≈ 20.0 km
Наявна інфраструктура / Available infrastructure	Електрифікація / Power supply	Ні / No
	Газифікація / Gas supply	Ні / No
	Водопостачання / Water supply	Ні / No
	Телекомунікації / Telecommunications	Ні / No
Контактна особа / Contact person	ПІБ, посада, контактні телефони, e-mail / Name, position, contact telephone No., e-mail	МАРЧИК Валентина Василівна – Світлопільський сільський голова Тел.: +38 (095) 441 25 07; e-mail: svitlop@ukr.net / Valentyna V. MARCHYK – Svitlopiliiia Village Council Tel.: +38 (095) 441 25 07; e-mail: svitlop@ukr.net

Онуфріївський район, с. Павлиш та с. Камбурліївка Onufriivka District, Pavlysh and Kamburliivka villages



Властивості місцевості / Land description	Загальна площа, га / Total area, ha	28,8
	Можливості для розвитку / Development options	Землі промисловості та сільськогосподарського призначення / Land for industrial and agricultural use
Інформація про власність / Ownership information	Орієнтовна ціна землі (грн/кв.м) / Estimated land price (UAH/sq.m)	–
	Власник (и) / Owner(s)	Павлиська селищна рада / Pavlysh Village Council
Характеристика землі (ділянки) / Land (plot) description	Використання землі на даний час / Current use of the land plot	Не використовується / Not in use
	Забрудненість ґрунтових та підґрунтових вод / Contamination of soil and subsoil waters	Невідомо / Unknown
	Чи були проведені ґрунтових та підґрунтових вод / Have any geological surveys been carried out on the land plot?	Ні / No
	Підземні перешкоди / Underground obstacles	Невідомо / Unknown
	Наземні та повітряні перешкоди / Surface and above-surface obstacles	Ні / No
	Екологічні обмеження / Environmental restrictions	Ні / No
	Будинки та інші конструкції на ділянці / Buildings and other structures on the land plot	Ні / No
Транспортне положення / Distances to lines of communication	Найближча автомагістраль/дорога національного значення (км) / Nearest motorway / national road (km)	М 22, Полтава – Олександрія ≈ 2,2 км / M 22, Poltava – Oleksandriia ≈ 2.2 km
	Морські та річкові порти в радіусі до 200 км / Sea and river ports within a radius of 200 km	ПрАТ «Кременчуцький річковий порт» ≈ 22,0 км, ТОВ «Світловодський річковий термінал» ≈ 25,0 км / PJSC Kremenchuk River Port ≈ 22.0 km, Svitlovodsk River Terminal LLC ≈ 25.0 km
	Залізнична (під'їзна) колія (км) / (Access) railway (km)	ст. Павлиш ≈ 4 км / Pavlysh station ≈ 4 km
Наявна інфраструктура / Available infrastructure	Електрифікація / Power supply	Ні / No
	Газифікація / Gas supply	Ні / No
	Водопостачання / Water supply	Ні / No
	Телекомунікації / Telecommunications	Ні / No
Контактна особа / Contact person	ПІБ, посада, контактні телефони, е-mail / Name, position, contact telephone No., e-mail	АНТОНОВА Ірина Станіславівна – Павлиський селищний голова Тел.: +38 (05238) 2 08 20, + 38 (068) 062 76 56; e-mail: silradak@ukr.net / Iryna S. ANTONOVA – Head of Pavlysh Settlement Council Tel.: +38 (05238) 2 08 20, + 38 (068) 062 76 56; e-mail: silradak@ukr.net

Петрівський район, с. Новий Стародуб, вул. Гранітна

Petrove District, Novyy Starodub village, Granitna Street



Властивості місцевості / Land description	Загальна площа, га / Total area, ha	10,0
	Можливості для розвитку / Development options	Будівництво сонячних електростанцій та ін. / Construction of solar power plants, etc.
Інформація про власність / Ownership information	Орієнтовна ціна землі (грн/кв.м) / Estimated land price (UAH/sq.m)	31888
	Власник (и) / Owner(s)	Державна / State property
Характеристика землі (ділянки) / Land (plot) description	Використання землі на даний час / Current use of the land plot	Не використовується / Not in use
	Забрудненість ґрунтових та підґрунтових вод / Contamination of soil and subsoil waters	Невідомо / Unknown
	Чи були проведені геологічні дослідження ділянки / Have any geological surveys been carried out on the land plot?	Ні / No
	Підземні перешкоди / Underground obstacles	Невідомо / Unknown
	Наземні та повітряні перешкоди / Surface and above-surface obstacles	Ні / No
	Екологічні обмеження / Environmental restrictions	Ні / No
	Будинки та інші конструкції на ділянці / Buildings and other structures on the land plot	Так / Yes
Транспортне положення / Distances to lines of communication	Найближча автомагістраль/дорога національного значення (км) / Nearest motorway / national road (km)	Т 1215, Глинськ – Олександрія – Петрове ≈ 9 км / T 1215, Hlynsk – Oleksandriia – Petrove ≈ 9 km
	Морські та річкові порти в радіусі до 200 км / Sea and river ports within a radius of 200 km	ПРАТ «Кременчуцький річковий порт» ≈ 80 км / PJSC Kremenchuk River Port ≈ 80 km
	Залізнична (під'їзна) колія (км) / (Access) railway (km)	ст. Олександрія ≈ 18 км / Oleksandriia station ≈ 18 km
Наявна інфраструктура / Available infrastructure	Електрифікація / Power supply	Так / Yes
	Газифікація / Gas supply	Ні / No
	Водопостачання / Water supply	Ні / No
	Телекомунікації / Telecommunications	Ні / No
Контактна особа / Contact person	ПІБ, посада, контактні телефони, e-mail / Name, position, contact telephone No., e-mail	МОРОЗ Олександр Віталійович – спеціаліст землевпорядної служби Тел.: +38 (05237) 94 122; e-mail: alexfrost1981@ukr.net / Oleksandr V. MOROZ – land development service specialist Tel.: +38 (05237) 94 122; e-mail: alexfrost1981@ukr.net

Петрівський район, с. Олександрівка Petrove District, Oleksandrivka village



Властивості місцевості / Land description	Загальна площа, га / Total area, ha	12,3
	Можливості для розвитку / Development options	Будівництво сонячних електростанцій та інше / Construction of solar power plants, etc.
Інформація про власність / Ownership information	Орієнтовна ціна землі (грн/кв.м) / Estimated land price (UAH/sq.m)	–
	Власник (и) / Owner(s)	Державна / State property
Характеристика землі (ділянки) / Land (plot) description	Використання землі на даний час / Current use of the land plot	Не використовується / Not in use
	Забрудненість ґрунтових та підґрунтових вод / Contamination of soil and subsoil waters	Невідомо / Unknown
	Чи були проведені геологічні дослідження ділянки / Have any geological surveys been carried out on the land plot?	Ні / No
	Підземні перешкоди / Underground obstacles	Невідомо / Unknown
	Наземні та повітряні перешкоди / Surface and above-surface obstacles	Ні / No
	Екологічні обмеження / Environmental restrictions	Так / Yes
	Будинки та інші конструкції на ділянці / Buildings and other structures on the land plot	Ні / No
Транспортне положення / Distances to lines of communication	Найближча автомагістраль/дорога національного значення (км) / Nearest motorway / national road (km)	T 1215, Глинськ – Олександрія – Петрове ≈ 2 км / T 1215, Hlynsk – Oleksandriia – Petrove ≈ 2 km
	Морські та річкові порти в радіусі до 200 км / Sea and river ports within a radius of 200 km	ТОВ «Світловодський річковий термінал» ≈ 80 км / Svitlovodsk River Terminal LLC ≈ 80 km
	Залізнична (під'їзна) колія (км) / (Access) railway (km)	ст. Королівка ≈ 14 км / Korolivka station ≈ 14 km
Наявна інфраструктура / Available infrastructure	Електрифікація / Power supply	Так / Yes
	Газифікація / Gas supply	Ні / No
	Водопостачання / Water supply	Ні / No
	Телекомунікації / Telecommunications	Ні / No
Контактна особа / Contact person	ПІБ, посада, контактні телефони, е-mail / Name, position, contact telephone No., e-mail	ДЯЧЕНКО Сергій Павлович – Чечелівський сільський голова Тел.: +38 (098) 787 76 25; e-mail: sheshelivka-sr@meta.ua / Serhii P. DIACHENKO – Head of Chechelivka Village Council Tel.: +38 (098) 787 76 25; e-mail: sheshelivka-sr@meta.ua

Світловодський район, с. Серебряне

Svitlovodsk District, Serebriane village



Властивості місцевості / Land description	Загальна площа, га / Total area, ha	12,0
	Можливості для розвитку / Development options	На розсуд інвестора з урахуванням діючих санітарних норм / At the investor's discretion, subject to applicable sanitary regulations
Інформація про власність / Ownership information	Орієнтовна ціна землі (грн/кв.м) / Estimated land price (UAH/sq.m)	–
	Власник (и) / Owner(s)	Захарівська сільська рада / Zakhariivka Village Council
Характеристика землі (ділянки) / Land (plot) description	Використання землі на даний час / Current use of the land plot	Землі запасу / Reserve land
	Забрудненість ґрунтових та підґрунтових вод / Contamination of soil and subsoil waters	Невідомо / Unknown
	Чи були проведені геологічні дослідження ділянки / Have any geological surveys been carried out on the land plot?	Ні / No
	Підземні перешкоди / Underground obstacles	Невідомо / Unknown
	Наземні та повітряні перешкоди / Surface and above-surface obstacles	Так, фундамент колишнього відгодівельника для тварин / Yes, foundation of an old cattle farm
	Екологічні обмеження / Environmental restrictions	Ні / No
	Будинки та інші конструкції на ділянці / Buildings and other structures on the land plot	Так, фундамент колишнього відгодівельника для тварин / Yes, foundation of an old cattle farm
Транспортне положення / Distances to lines of communication	Найближча автомагістраль/дорога національного значення (км) / Nearest motorway / national road (km)	Т 1215, Глинськ – Олександрія – Петрове ≈ 2,0 км / Т 1215, Hlynsk – Oleksandriia – Petrove ≈ 2.0 km
	Морські та річкові порти в радіусі до 200 км / Sea and river ports within a radius of 200 km	ПРАТ «Кременчуцький річковий порт» ≈ 40,0 км / PJSC Kremenchuk River Port ≈ 40 km
	Залізнична (під'їзна) колія (км) / (Access) railway (km)	ст. Олександрія ≈ 30 км / Oleksandriia station ≈ 30 km
Наявна інфраструктура / Available infrastructure	Електрифікація / Power supply	Так / Yes
	Газифікація / Gas supply	Так / Yes
	Водопостачання / Water supply	Ні / No
	Телекомунікації / Telecommunications	Так / Yes
Контактна особа / Contact person	ПІБ, посада, контактні телефони, е-mail / Name, position, contact telephone No., e-mail	ГАРБУЗ Віктор Васильович – Захарівський сільський голова Тел.: +38 (05236) 5 47 16, +38 (098) 959 81 40; е-mail: inbox1@sv.kr-admin.gov.ua / Viktor V. HARBUZ – Head of Zakhariivka Village Council Tel.: +38 (05236) 5 47 16, +38 (098) 959 81 40; е-mail: inbox1@sv.kr-admin.gov.ua

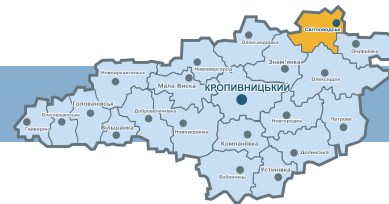
Світловодський район, с. Захарівка Svitlovodsk District, Zakharivka village



Властивості місцевості / Land description	Загальна площа, га / Total area, ha	10,5
	Можливості для розвитку / Development options	На розсуд інвестора з урахуванням діючих санітарних норм / At the investor's discretion, subject to applicable sanitary regulations
Інформація про власність / Ownership information	Орієнтовна ціна землі (грн/кв.м) / Estimated land price (UAH/sq.m)	—
	Власник (и) / Owner(s)	Захарівська сільська рада / Zakharivka Village Council
Характеристика землі (ділянки) / Land (plot) description	Використання землі на даний час / Current use of the land plot	Землі запасу / Reserve land
	Забрудненість ґрунтових та підґрунтових вод / Contamination of soil and subsoil waters	Невідомо / Unknown
	Чи були проведені геологічні дослідження ділянки / Have any geological surveys been carried out on the land plot?	Ні / No
	Підземні перешкоди / Underground obstacles	Невідомо / Unknown
	Наземні та повітряні перешкоди / Surface and above-surface obstacles	Так, фундамент молочно-товарної ферми / Yes, foundation of a cattle farm
	Екологічні обмеження / Environmental restrictions	Ні / No
	Будинки та інші конструкції на ділянці / Buildings and other structures on the land plot	Так, фундамент молочно-товарної ферми / Yes, foundation of a cattle farm
Транспортне положення / Distances to lines of communication	Найближча автомагістраль/дорога національного значення (км) / Nearest motorway / national road (km)	Т 1215, Глинськ – Олександрія – Петрове ≈ 0,2 км / Т 1215, Hlynsk – Oleksandriia – Petrove ≈ 0.2 km
	Морські та річкові порти в радіусі до 200 км / Sea and river ports within a radius of 200 km	ПРАТ «Кременчуцький річковий порт» ≈ 45,0 км / PJSC Kremenchuk River Port ≈ 45.0 km
	Залізнична (під'їзна) колія (км) / (Access) railway (km)	ст. Олександрія ≈ 35 км / Oleksandriia station ≈ 35 km
Наявна інфраструктура / Available infrastructure	Електрифікація / Power supply	Так / Yes
	Газифікація / Gas supply	Ні / No
	Водопостачання / Water supply	Ні / No
	Телекомунікації / Telecommunications	Так / Yes
Контактна особа / Contact person	ПІБ, посада, контактні телефони, е-mail / Name, position, contact telephone No., e-mail	ГАРБУЗ Віктор Васильович – Захарівський сільський голова Тел.: +38 (05236) 5 47 16, +38 (098) 959 81 40; e-mail: inbox1@sv.kr-admin.gov.ua / Viktor V. HARBUZ – Head of Zakharivka Village Council Tel.: +38 (05236) 5 47 16, +38 (098) 959 81 40; e-mail: inbox1@sv.kr-admin.gov.ua

Світловодський район, с. Олексіївка

Svitlovodsk District, Oleksiivka village

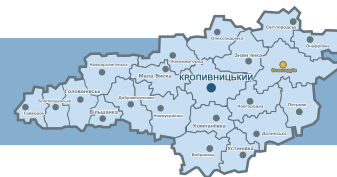


Властивості місцевості / Land description	Загальна площа, га / Total area, ha	11,5
	Можливості для розвитку / Development options	На розсуд інвестора з урахуванням діючих санітарних норм / At the investor's discretion, subject to applicable sanitary regulations
Інформація про власність / Ownership information	Орієнтовна ціна землі (грн/кв.м) / Estimated land price (UAH/sq.m)	—
	Власник (и) / Owner(s)	Озерська сільська рада / Oзера Village Council
Характеристика землі (ділянки) / Land (plot) description	Використання землі на даний час / Current use of the land plot	Землі запасу / Reserve land
	Забрудненість ґрунтових та підґрунтових вод / Contamination of soil and subsoil waters	Невідомо / Unknown
	Чи були проведені геологічні дослідження ділянки / Have any geological surveys been carried out on the land plot?	Ні / No
	Підземні перешкоди / Underground obstacles	Невідомо / Unknown
	Наземні та повітряні перешкоди / Surface and above-surface obstacles	Так, лінії електропередач / Yes, power transmission lines
	Екологічні обмеження / Environmental restrictions	Ні / No
	Будинки та інші конструкції на ділянці / Buildings and other structures on the land plot	Так, лінії електропередач / Yes, power transmission lines
Транспортне положення / Distances to lines of communication	Найближча автомагістраль/дорога національного значення (км) / Nearest motorway / national road (km)	Т 1215, Глинськ – Олександрія – Петрове ≈ 0,5 км / Т 1215, Hlynsk – Oleksandriia – Petrove ≈ 0.5 km
	Морські та річкові порти в радіусі до 200 км / Sea and river ports within a radius of 200 km	ПрАТ «Кременчуцький річковий порт» ≈ 30,0 км / PJSC Kremenchuk River Port ≈ 30.0 km
	Залізнична (підїзна) колія (км) / (Access) railway (km)	ст. Знам'янка ≈ 5,0 км / Znamianka station ≈ 5.0 km
Наявна інфраструктура / Available infrastructure	Електрифікація / Power supply	Так / Yes
	Газифікація / Gas supply	Ні / No
	Водопостачання / Water supply	Ні / No
	Телекомунікації / Telecommunications	Так / Yes
Контактна особа / Contact person	ПІБ, посада, контактні телефони, е-mail / Name, position, contact telephone No., e-mail	ФЕДОУС Віталій Олексійович – Озерський сільський голова Тел.: +38 (05236) 5 17 25, +38 (05236) 5 17 48, +38 (096) 366 92 78; e-mail: ozerarada@i.ua / Vitalii O. FEDOUS – Head of Oзера Village Council Tel.: +38 (05236) 5 17 25, +38 (05236) 5 17 48, +38 (096) 366 92 78; e-mail: ozerarada@i.ua



Властивості місцевості / Land description	Загальна площа, га / Total area, ha	24,2
	Можливості для розвитку / Development options	Ділянка знаходиться в районі промислової зони, придатна для створення нового промислового підприємства, об'єкта альтернативної енергетики / The plot is located in the industrial zone and is suitable for the creation of a new industrial enterprise, an alternative energy facility
Інформація про власність / Ownership information	Орієнтовна ціна землі (грн/кв.м) / Estimated land price (UAH/sq.m)	226,7
	Власник (и) / Owner(s)	Комунальна власність / Municipal property
Характеристика землі (ділянки) / Land (plot) description	Використання землі на даний час / Current use of the land plot	Не використовується / Not in use
	Забрудненість ґрунтових та підґрунтових вод / Contamination of soil and subsoil waters	Невідомо / Unknown
	Чи були проведені геологічні дослідження ділянки / Have any geological surveys been carried out on the land plot?	Ні / No
	Підземні перешкоди / Underground obstacles	Невідомо / Unknown
	Наземні та повітряні перешкоди / Surface and above-surface obstacles	Ні / No
	Екологічні обмеження / Environmental restrictions	Ні / No
	Будинки та інші конструкції на ділянці / Buildings and other structures on the land plot	Ні / No
Транспортне положення / Distances to lines of communication	Найближча автомагістраль/дорога національного значення (км) / Nearest motorway / national road (km)	Т 1205, Кропивницький – Олександрія ≈ 0,5 км / Т 1205, Kropyvnytskyi – Oleksandriia ≈ 0.5 km
	Морські та річкові порти в радіусі до 200 км / Sea and river ports within a radius of 200 km	ТОВ «Світловодський річковий термінал» ≈ 65 км, ДП «Дніпропетровський річковий порт «АСК «Укррічфлот» ≈ 169 км / Svitlovodsk River Terminal LLC ≈ 65 km, SE Dnipropetrovsk River Port of JSSC UKRRICHFLOT ≈ 169 km
	Залізнична (під'їзна) колія (км) / (Access) railway (km)	ст. Олександрія ≈ 1,5 км / Oleksandriia station ≈ 1.5 km
Наявна інфраструктура / Available infrastructure	Електрифікація / Power supply	Так / Yes
	Газифікація / Gas supply	Ні / No
	Водопостачання / Water supply	Ні / No
	Телекомунікації / Telecommunications	Ні / No
Контактна особа / Contact person	ПІБ, посада, контактні телефони, e-mail / Name, position, contact telephone No., e-mail	ГАВРИЛЕНКО Оксана Віталіївна – начальник відділу інвестицій та інновацій управління економіки Олександрійської міської ради Тел.: +38 (05235) 7 14 34, +38 (066) 938 25 90; e-mail: upreko.ol@ukr.net / HAVRYLENKO Oksana Vitaliivna – Head of Investments and Innovations Office, Economics Department, Oleksandriia City Council Тел.: +38 (05235) 7 14 34, +38 (066) 938 25 90; e-mail: upreko.ol@ukr.net

**Олександрійська міська рада,
м. Олександрія, вул. Невського**
Oleksandriia City Council, Oleksandriia, Nevskoho st.



Властивості місцевості / Land description	Загальна площа, га / Total area, ha	16,7
	Можливості для розвитку / Development options	Ділянка знаходиться в районі промислової зони, придатна для створення нового промислового підприємства, об'єкта альтернативної енергетики / The plot is located in the industrial zone and is suitable for the creation of a new industrial enterprise, an alternative energy facility
Інформація про власність / Ownership information	Орієнтовна ціна землі (грн/кв.м) / Estimated land price (UAH/sq.m)	226,7
	Власник (и) / Owner(s)	Комунальна власність / Municipal property
Характеристика землі (ділянки) / Land (plot) description	Використання землі на даний час / Current use of the land plot	Не використовується / Not in use
	Забрудненість ґрунтових та підґрунтових вод / Contamination of soil and subsoil waters	Невідомо / Unknown
	Чи були проведені геологічні дослідження ділянки / Have any geological surveys been carried out on the land plot?	Ні / No
	Підземні перешкоди / Underground obstacles	Невідомо / Unknown
	Наземні та повітряні перешкоди / Surface and above-surface obstacles	Ні / No
	Екологічні обмеження / Environmental restrictions	Ні / No
	Будинки та інші конструкції на ділянці / Buildings and other structures on the land plot	Ні / No
Транспортне положення / Distances to lines of communication	Найближча автомагістраль/дорога національного значення (км) / Nearest motorway / national road (km)	T 1205, Кропивницький – Олександрія ≈ 0,779 км / T 1205, Kropyvnytskyi – Oleksandriia ≈ 0.779 km
	Морські та річкові порти в радіусі до 200 км / Sea and river ports within a radius of 200 km	ТОВ «Світловодський річковий термінал» ≈ 65 км, ДП «Дніпропетровський річковий порт «АСК «Укррічфлот» ≈ 169 км / Svitlovodsk River Terminal LLC ≈ 65 km, SE Dnipropetrovsk River Port of JSSC UKRRICHFLOT ≈ 169 km
	Залізнична (під'їзна) колія (км) / (Access) railway (km)	ст. Олександрія ≈ 1,5 км / Oleksandriia station ≈ 1.5 km
Наявна інфраструктура / Available infrastructure	Електрифікація / Power supply	Так / Yes
	Газифікація / Gas supply	Ні / No
	Водопостачання / Water supply	Ні / No
	Телекомунікації / Telecommunications	Ні / No
Контактна особа / Contact person	ПІБ, посада, контактні телефони, е-mail / Name, position, contact telephone No., e-mail	ГАВРИЛЕНКО Оксана Віталіївна – начальник відділу інвестицій та інновацій управління економіки Олександрійської міської ради Тел.: +38 (05235) 7 14 34, +38 (066) 938 25 90; e-mail: upreko.ol@ukr.net / HAVRYLENKO Oksana Vitaliivna – Head of Investments and Innovations Office, Economics Department, Oleksandriia City Council Тел.: +38 (05235) 7 14 34, +38 (066) 938 25 90; e-mail: upreko.ol@ukr.net

**Олександрійська міська рада,
м. Олександрія, вул. Кільцева**
Oleksandriia City Council, Oleksandriia, Kiltseva st.

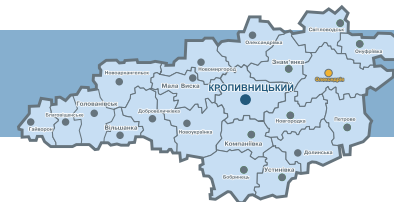


Властивості місцевості / Land description	Загальна площа, га / Total area, ha	111,3
	Можливості для розвитку / Development options	Ділянка знаходиться в районі промислової зони, придатна для створення нового промислового підприємства, об'єкта альтернативної енергетики / The plot is located in the industrial zone and is suitable for the creation of a new industrial enterprise, an alternative energy facility
Інформація про власність / Ownership information	Орієнтовна ціна землі (грн/кв.м) / Estimated land price (UAH/sq.m)	226,66
	Власник (и) / Owner(s)	Комунальна власність / Municipal property
Характеристика землі (ділянки) / Land (plot) description	Використання землі на даний час / Current use of the land plot	Не використовується / Not in use
	Забрудненість ґрунтових та підґрунтових вод / Contamination of soil and subsoil waters	Невідомо / Unknown
	Чи були проведені геологічні дослідження ділянки / Have any geological surveys been carried out on the land plot?	Ні / No
	Підземні перешкоди / Underground obstacles	Невідомо / Unknown
	Наземні та повітряні перешкоди / Surface and above-surface obstacles	Ні / No
	Екологічні обмеження / Environmental restrictions	Ні / No
	Будинки та інші конструкції на ділянці / Buildings and other structures on the land plot	Ні / No
Транспортне положення / Distances to lines of communication	Найближча автомагістраль/дорога національного значення (км) / Nearest motorway / national road (km)	T 1205, Кропивницький – Олександрія ≈ 0,371 км / T 1205, Kropyvnytskyi – Oleksandriia ≈ 0.371 km
	Морські та річкові порти в радіусі до 200 км / Sea and river ports within a radius of 200 km	ТОВ «Світловодський річковий термінал» ≈ 65 км, ДП «Дніпропетровський річковий порт «АСК «Укррічфлот» ≈ 169 км / Svitlovodsk River Terminal LLC ≈ 65 km, SE Dnipropetrovsk River Port of JSSC UKRRICHFLOT ≈ 169 km
	Залізнична (підїзна) колія (км) / (Access) railway (km)	ст. Олександрія ≈ 1,5 км / Oleksandriia station ≈ 1.5 km
Наявна інфраструктура / Available infrastructure	Електрифікація / Power supply	Так / Yes
	Газифікація / Gas supply	Так / Yes
	Водопостачання / Water supply	Так / Yes
	Телекомунікації / Telecommunications	Ні / No
Контактна особа / Contact person	ПІБ, посада, контактні телефони, e-mail / Name, position, contact telephone No., e-mail	ГАВРИЛЕНКО Оксана Віталіївна – начальник відділу інвестицій та інновацій управління економіки Олександрійської міської ради Тел.: +38 (05235) 7 14 34, +38 (066) 938 25 90; e-mail: upreko.ol@ukr.net / HAVRYLENKO Oksana Vitaliivna – Head of Investments and Innovations Office, Economics Department, Oleksandriia City Council Tel.: +38 (05235) 7 14 34, +38 (066) 938 25 90; e-mail: upreko.ol@ukr.net

Олександрійська міська рада, м. Олександрія, проїзд Поліграфістів, 1 Oleksandriia City Council, Oleksandriia, 1, Proizd Poligrafistiv st.



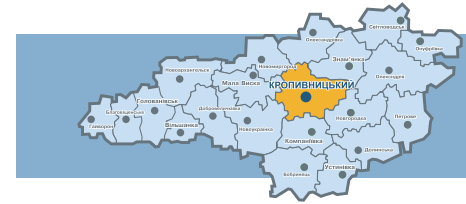
Властивості місцевості / Land description	Загальна площа, га / Total area, ha	12,8
	Можливості для розвитку / Development options	Ділянка придатна для будівництва нового промислового підприємства / The land plot is suitable for the construction of a new industrial enterprise
Інформація про власність / Ownership information	Орієнтовна ціна землі (грн/кв.м) / Estimated land price (UAH/sq.m)	266,66
	Власник (и) / Owner(s)	Комунальна власність / Municipal property
Характеристика землі (ділянки) / Land (plot) description	Використання землі на даний час / Current use of the land plot	Не використовується / Not in use
	Забрудненість ґрунтових та підґрунтових вод / Contamination of soil and subsoil waters	Невідомо / Unknown
	Чи були проведені геологічні дослідження ділянки / Have any geological surveys been carried out on the land plot?	Ні / No
	Підземні перешкоди / Underground obstacles	Невідомо / Unknown
	Наземні та повітряні перешкоди / Surface and above-surface obstacles	Ні / No
	Екологічні обмеження / Environmental restrictions	Ні / No
	Будинки та інші конструкції на ділянці / Buildings and other structures on the land plot	Ні / No
Транспортне положення / Distances to lines of communication	Найближча автомагістраль/дорога національного значення (км) / Nearest motorway / national road (km)	T 1205, Кропивницький – Олександрія ≈ 1,29 км / T 1205, Kropyvnytskyi – Oleksandriia ≈ 1.29 km
	Морські та річкові порти в радіусі до 200 км / Sea and river ports within a radius of 200 km	ТОВ «Світловодський річковий термінал» ≈ 65 км, ДП «Дніпропетровський річковий порт «АСК «Укррічфлот» ≈ 169 км / Svitlovodsk River Terminal LLC ≈ 65 km, SE Dnipropetrovsk River Port of JSSC UKRRICHFL0T ≈ 169 km
	Залізнична (під'їзна) колія (км) / (Access) railway (km)	ст. Олександрія ≈ 8,0 км / Oleksandriia station ≈ 8.0 km
Наявна інфраструктура / Available infrastructure	Електрифікація / Power supply	Так / Yes
	Газифікація / Gas supply	Ні / No
	Водопостачання / Water supply	Ні / No
	Телекомунікації / Telecommunications	Ні / No
Контактна особа / Contact person	ГАВРИЛЕНКО Оксана Віталіївна – начальник відділу інвестицій та інновацій управління економіки Олександрійської міської ради Тел.: +38 (05235) 7 14 34, +38 (066) 938 25 90; e-mail: upreko.ol@ukr.net / HAVRYLENKO Oksana Vitaliivna – Head of Investments and Innovations Office, Economics Department, Oleksandriia City Council Тел.: +38 (05235) 7 14 34, +38 (066) 938 25 90; e-mail: upreko.ol@ukr.net	



Властивості місцевості / Land description	Загальна площа, га / Total area, ha	15,6
	Можливості для розвитку / Development options	Ділянка придатна для будівництва нового промислового підприємства / The land plot is suitable for the construction of a new industrial enterprise
Інформація про власність / Ownership information	Орієнтовна ціна землі (грн/кв.м) / Estimated land price (UAH/sq.m)	224,11
	Власник (и) / Owner(s)	Комунальна власність / Municipal property
Характеристика землі (ділянки) / Land (plot) description	Використання землі на даний час / Current use of the land plot	Не використовується / Not in use
	Забрудненість ґрунтових та підґрунтових вод / Contamination of soil and subsoil waters	Невідомо / Unknown
	Чи були проведені геологічні дослідження ділянки / Have any geological surveys been carried out on the land plot?	Ні / No
	Підземні перешкоди / Underground obstacles	Невідомо / Unknown
	Наземні та повітряні перешкоди / Surface and above-surface obstacles	Ні / No
	Екологічні обмеження / Environmental restrictions	Ні / No
	Будинки та інші конструкції на ділянці / Buildings and other structures on the land plot	Ні / No
Транспортне положення / Distances to lines of communication	Найближча автомагістраль/дорога національного значення (км) / Nearest motorway / national road (km)	Е 50/М 04, Знам'янка – Павлоград ≈ 1,19 км / E 50/M 04, Znamianka – Pavlograd ≈ 1.19 km
	Морські та річкові порти в радіусі до 200 км / Sea and river ports within a radius of 200 km	ТОВ «Світловодський річковий термінал» ≈ 65 км, ДП «Дніпропетровський річковий порт «АСК «Укррічфлот» ≈ 169 км / Svitlovodsk River Terminal LLC ≈ 65 km, SE Dnipropetrovsk River Port of JSSC UKRRICHFLOT ≈ 169 km
	Залізнична (під'їзна) колія (км) / (Access) railway (km)	ст. Куцівка ≈ 18,0 км / Kutsivka station ≈ 18.0 km
Наявна інфраструктура / Available infrastructure	Електрифікація / Power supply	Так / Yes
	Газифікація / Gas supply	Ні / No
	Водопостачання / Water supply	Так / Yes
	Телекомунікації / Telecommunications	Так / Yes
Контактна особа / Contact person	ПІБ, посада, контактні телефони, e-mail / Name, position, contact telephone No., e-mail	ГАВРИЛЕНКО Оксана Віталіївна – начальник відділу інвестицій та інновацій управління економіки Олександрійської міської ради Тел.: +38 (05235) 7 14 34, +38 (066) 938 25 90; e-mail: upreko.ol@ukr.net / HAVRYLENKO Oksana Vitaliivna – Head of Investments and Innovations Office, Economics Department, Oleksandriia City Council Тел.: +38 (05235) 7 14 34, +38 (066) 938 25 90; e-mail: upreko.ol@ukr.net

Великосеверинівська сільська рада, Кропивницький район, за межами с. Оситняжка

Velyka Severynka Village Council, Kropyvnytskyi District, outside Osytniazhka village



Властивості місцевості / Land description	Загальна площа, га / Total area, ha	100,8803
	Можливості для розвитку / Development options	Створення туристичного комплексу з базою відпочинку, створення ресторанного бізнесу в етностилі / Creation of a tourist complex with a recreational facility, creation of a restaurant business in ethnic style
Інформація про власність / Ownership information	Орієнтовна ціна землі (грн/кв.м) / Estimated land price (UAH/sq.m)	–
	Власник (и) / Owner(s)	Великосеверинівська сільська рада / Velyka Severynka Village Council
Характеристика землі (ділянки) / Land (plot) description	Використання землі на даний час / Current use of the land plot	Не використовується / Not in use
	Забрудненість ґрунтових та підґрунтових вод / Contamination of soil and subsoil waters	Невідомо / Unknown
	Чи були проведені геологічні дослідження ділянки / Have any geological surveys been carried out on the land plot?	Ні / No
	Підземні перешкоди / Underground obstacles	Невідомо / Unknown
	Наземні та повітряні перешкоди / Surface and above-surface obstacles	Ні / No
	Екологічні обмеження / Environmental restrictions	Ні / No
	Будинки та інші конструкції на ділянці / Buildings and other structures on the land plot	Ні / No
Транспортне положення / Distances to lines of communication	Найближча автомагістраль/дорога національного значення (км) / Nearest motorway / national road (km)	Н-14, Олександрія – Миколаїв ≈ 0,2 км / Н-14, Oleksandriia – Mykolaiv ≈ 0.2 km
	Морські та річкові порти в радіусі до 200 км / Sea and river ports within a radius of 200 km	ПрАТ «Черкаський річковий порт» ≈ 106 км, ТОВ «Світловодський річковий термінал» ≈ 132 км / PJSC Cherkasy River Port ≈ 106 km, Svitlovodsk River Terminal LLC ≈ 132 km
	Залізнична (підїзна) колія (км) / (Access) railway (km)	ст. Кропивницький ≈ 27 км / Kropyvnytskyi station ≈ 27 km
Наявна інфраструктура / Available infrastructure	Електрифікація / Power supply	Ні / No
	Газифікація / Gas supply	Ні / No
	Водопостачання / Water supply	Ні / No
	Телекомунікації / Telecommunications	Ні / No
Контактна особа / Contact person	ПІБ, посада, контактні телефони, е-mail / Name, position, contact telephone No., e-mail	ЛЕВЧЕНКО Сергій Володимирович – Великосеверинівський сільський голова Тел: +38 (050) 012 72 99; е-mail: severunka2014@ukr.net / Serhii V. LEVCHENKO – Head of Velyka Severynka Village Council Tel.: +38 (050) 012 72 99; e-mail: severunka2014@ukr.net

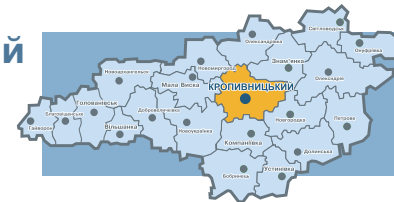
**Великосеверинівська сільська рада,
Кропивницький район, має вихід до вул. Загорська**
Velyka Severynka Village Council,
Kropyvnytskyi District, bordering with Zagorska Street



Властивості місцевості / Land description	Загальна площа, га / Total area, ha	22,0
	Можливості для розвитку / Development options	Розміщення сонячних батарей / Installation of solar panels
Інформація про власність / Ownership information	Орієнтовна ціна землі (грн/кв.м) / Estimated land price (UAH/sq.m)	–
	Власник (и) / Owner(s)	Великосеверинівська сільська рада / Velyka Severynka Village Council
Характеристика землі (ділянки) / Land (plot) description	Використання землі на даний час / Current use of the land plot	Не використовується / Not in use
	Забрудненість ґрунтових та підґрунтових вод / Contamination of soil and subsoil waters	Невідомо / Unknown
	Чи були проведені геологічні дослідження ділянки / Have any geological surveys been carried out on the land plot?	Ні / No
	Підземні перешкоди / Underground obstacles	Невідомо / Unknown
	Наземні та повітряні перешкоди / Surface and above-surface obstacles	Ні / No
	Екологічні обмеження / Environmental restrictions	Ні / No
	Будинки та інші конструкції на ділянці / Buildings and other structures on the land plot	Ні / No
Транспортне положення / Distances to lines of communication	Найближча автомагістраль/дорога національного значення (км) / Nearest motorway / national road (km)	М–12, Стрий – Знам'янка ≈ 0,046 км / M–12, Striy – Znamianka ≈ 0.046 km
	Морські та річкові порти в радіусі до 200 км / Sea and river ports within a radius of 200 km	ПрАТ «Черкаський річковий порт» ≈ 117 км, ТОВ «Світловодський річковий термінал» ≈ 123 км / PJSC Cherkasy River Port ≈ 117 km, Svitlovodsk River Terminal LLC ≈ 123 km
	Залізнична (підїзна) колія (км) / (Access) railway (km)	ст. Кропивницький ≈ 14 км / Kropyvnytskyi station ≈ 14 km
Наявна інфраструктура / Available infrastructure	Електрифікація / Power supply	Так / Yes
	Газифікація / Gas supply	Ні / No
	Водопостачання / Water supply	Ні / No
	Телекомунікації / Telecommunications	Ні / No
Контактна особа / Contact person	ПІБ, посада, контактні телефони, e-mail / Name, position, contact telephone No., e-mail	ЛЕВЧЕНКО Сергій Володимирович – Великосеверинівський сільський голова Тел: +38 (050) 012 72 99; e-mail: severunka2014@ukr.net / Serhii V. LEVCHENKO – Head of Velyka Severynka Village Council Tel.: +38 (050) 012 72 99; e-mail: severunka2014@ukr.net

Великосеверинівська сільська рада, Кропивницький район, за межами населеного пункту Кандаурове

Velyka Severynka Village Council, Kropyvnytskyi District, outside Kandaurove village



Властивості місцевості / Land description	Загальна площа, га / Total area, ha	10,0
	Можливості для розвитку / Development options	Розміщення сонячних батарей / Installation of solar panels
Інформація про власність / Ownership information	Орієнтовна ціна землі (грн/кв.м) / Estimated land price (UAH/sq.m)	–
	Власник (и) / Owner(s)	Великосеверинівська сільська рада / Velyka Severynka Village Council
Характеристика землі (ділянки) / Land (plot) description	Використання землі на даний час / Current use of the land plot	Не використовується / Not in use
	Забрудненість ґрунтових та підґрунтових вод / Contamination of soil and subsoil waters	Невідомо / Unknown
	Чи були проведені геологічні дослідження ділянки / Have any geological surveys been carried out on the land plot?	Ні / No
	Підземні перешкоди / Underground obstacles	Невідомо / Unknown
	Наземні та повітряні перешкоди / Surface and above-surface obstacles	Ні / No
	Екологічні обмеження / Environmental restrictions	Так, санітарно-захисна зона, кладовище 300 м / Yes, sanitary protection zone, cemetery 300 m
	Будинки та інші конструкції на ділянці / Buildings and other structures on the land plot	Ні / No
Транспортне положення / Distances to lines of communication	Найближча автомагістраль/дорога національного значення (км) / Nearest motorway / national road (km)	Н-14, Олександрівка – Миколаїв ≈ 0,3 км / Н-14, Oleksandrivka – Mykolaiv ≈ 0.3 km
	Морські та річкові порти в радіусі до 200 км / Sea and river ports within a radius of 200 km	ПрАТ «Черкаський річковий порт» ≈ 108 км, ТОВ «Світловодський річковий термінал» ≈ 124 км / PJSC Cherkasy River Port ≈ 108 km, Svitlovodsk River Terminal LLC ≈ 124 km
	Залізнична (підїзна) колія (км) / (Access) railway (km)	ст. Кропивницький ≈ 16 км / Kropyvnytskyi station ≈ 16 km
Наявна інфраструктура / Available infrastructure	Електрифікація / Power supply	Так / Yes
	Газифікація / Gas supply	Ні / No
	Водопостачання / Water supply	Ні / No
	Телекомунікації / Telecommunications	Ні / No
Контактна особа / Contact person	ЛЕВЧЕНКО Сергій Володимирович – Великосеверинівський сільський голова Тел.: +38 (050) 012 72 99; e-mail: severunka2014@ukr.net / Serhii V. LEVCHENKO – Head of Velyka Severynka Village Council Tel.: +38 (050) 012 72 99; e-mail: severunka2014@ukr.net	

Маловисківська міська рада, Маловиськівський район, м. Мала Виска

Mala Vyska Town Council,
Mala Vyska District, Mala Vyska town



Властивості місцевості / Land description	Загальна площа, га / Total area, ha	10,2
	Можливості для розвитку / Development options	На розсуд інвестора / At the investor's discretion
Інформація про власність / Ownership information	Орієнтовна ціна землі (грн/кв.м) / Estimated land price (UAH/sq.m)	60–65
	Власник (и) / Owner(s)	Маловиськівська міська рада / Mala Vyska Town Council
Характеристика землі (ділянки) / Land (plot) description	Використання землі на даний час / Current use of the land plot	Не використовується / Not in use
	Забрудненість ґрунтових та підґрунтових вод / Contamination of soil and subsoil waters	Невідомо / Unknown
	Чи були проведені геологічні дослідження ділянки / Have any geological surveys been carried out on the land plot?	Ні / No
	Підземні перешкоди / Underground obstacles	Невідомо / Unknown
	Наземні та повітряні перешкоди / Surface and above-surface obstacles	Ні / No
	Екологічні обмеження / Environmental restrictions	Ні / No
	Будинки та інші конструкції на ділянці / Buildings and other structures on the land plot	Ні / No
Транспортне положення / Distances to lines of communication	Найближча автомагістраль/дорога національного значення (км) / Nearest motorway / national road (km)	М 12 / E 50, Стрий – Знам'янка ≈ 12,0 км / M 12 / E 50, Stryi – Znamianka ≈ 12.0 km
	Морські та річкові порти в радіусі до 200 км / Sea and river ports within a radius of 200 km	ПрАТ «Черкаський річковий порт» ≈ 137 км, ТОВ «Світловодський річковий термінал» ≈ 164 км / PJSC Cherkasy River Port ≈ 137 km, Svitlovodsk River Terminal LLC ≈ 164 km
	Залізнична (підїзна) колія (км) / (Access) railway (km)	ст. Виска ≈ 0,5 км / Vyska station ≈ 0.5 km
Наявна інфраструктура / Available infrastructure	Електрифікація / Power supply	Ні / No
	Газифікація / Gas supply	Ні / No
	Водопостачання / Water supply	Ні / No
	Телекомунікації / Telecommunications	Так / Yes
Контактна особа / Contact person	ПІБ, посада, контактні телефони, e-mail / Name, position, contact telephone No., e-mail	ФЕДОРЕНКО Галина Вікторівна – завідувач сектору соціально-економічного розвитку, інвестицій та проектної діяльності. Тел.: +38 (05258) 5 14 54 ЦИБУЛЬСЬКИЙ Ігор Анатолійович – начальник відділу земельних відносин Тел.: +38 (05258) 5 25 16; e-mail: mviskarada@ukr.net / Halyna V. FEDORENKO – Head of the Socio-Economic Development, Investment and Project Sector Tel.: +38 (05258) 5 14 54 Ihor A. TSYBULSKYI – Head of Land Department. Tel.: +38 (05258) 5 25 16; e-mail: mviskarada@ukr.net

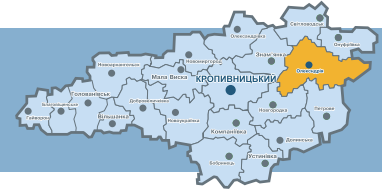
Маловисківська міська рада, Маловиськівський район, м. Мала Виска

Mala Vyska Town Council, Mala Vyska District, Mala Vyska town



Властивості місцевості / Land description	Загальна площа, га / Total area, ha	14,0
	Можливості для розвитку / Development options	Будівництво промислового об'єкта / Construction of an industrial facility
Інформація про власність / Ownership information	Орієнтовна ціна землі (грн/кв.м) / Estimated land price (UAH/sq.m)	60–65
	Власник (и) / Owner(s)	Комунальна власність Маловисківської ОТГ / Municipal property of Mala Vyska Territorial Community
Характеристика землі (ділянки) / Land (plot) description	Використання землі на даний час / Current use of the land plot	Не використовується / Not in use
	Забрудненість ґрунтових та підґрунтових вод / Contamination of soil and subsoil waters	Невідомо / Unknown
	Чи були проведені геологічні дослідження ділянки / Have any geological surveys been carried out on the land plot?	Ні / No
	Підземні перешкоди / Underground obstacles	Невідомо / Unknown
	Наземні та повітряні перешкоди / Surface and above-surface obstacles	Ні / No
	Екологічні обмеження / Environmental restrictions	Ні / No
	Будинки та інші конструкції на ділянці / Buildings and other structures on the land plot	Ні / No
Транспортне положення / Distances to lines of communication	Найближча автомагістраль/дорога національного значення (км) / Nearest motorway / national road (km)	М 12 / Е 50, Стрий – Знамянка ≈ 12,0 км / М 12 / Е 50, Striyi – Znamianka ≈ 12.0 km
	Морські та річкові порти в радіусі до 200 км / Sea and river ports within a radius of 200 km	ПрАТ «Черкаський річковий порт» ≈ 137 км, ТОВ «Світловодський річковий термінал» ≈ 164 км / PJSC Cherkasy River Port ≈ 137 km, Svitlovodsk River Terminal LLC ≈ 164 km
	Залізнична (під'їзна) колія (км) / (Access) railway (km)	ст. Виска ≈ 0,5 км / Vyska station ≈ 0.5 km
Наявна інфраструктура / Available infrastructure	Електрифікація / Power supply	Ні / No
	Газифікація / Gas supply	Ні / No
	Водопостачання / Water supply	Ні / No
	Телекомунікації / Telecommunications	Так / Yes
Контактна особа / Contact person	ПІБ, посада, контактні телефони, е-mail / Name, position, contact telephone No., e-mail	ФЕДОРЕНКО Галина Вікторівна – завідувач сектору соціально-економічного розвитку, інвестицій та проектної діяльності. Тел.: +38 (05258) 5 14 54 ЦИБУЛЬСЬКИЙ І. А. – начальник відділу земельних відносин Тел.: +38 (05258) 5 25 16; e-mail: mviskarada@ukr.net / Halyna V. FEDORENKO – Head of the Socio-Economic Development, Investment and Project Sector. Tel.: +38 (05258) 5 14 54 Ihor A. TSYBULSKYI – Head of Land Department Tel.: +38 (05258) 5 25 16; e-mail: mviskarada@ukr.net

Новопразька селищна рада, Олександрійський район, смт Нова Прага, вул. Лозова
Nova Praha Settlement Council, Oleksandriia District, Nova Praha Settlement, Lozova Street



Властивості місцевості / Land description	Загальна площа, га / Total area, ha	15,0
	Можливості для розвитку / Development options	Молочно-товарна ферма, свинокомплекс, птахоферма / Dairy farm, pig farm, poultry farm
Інформація про власність / Ownership information	Орієнтовна ціна землі (грн/кв.м) / Estimated land price (UAH/sq.m)	–
	Власник (и) / Owner(s)	Державна власність / State property
Характеристика землі (ділянки) / Land (plot) description	Використання землі на даний час / Current use of the land plot	Не використовується / Not in use
	Забрудненість ґрунтових та підґрунтових вод / Contamination of soil and subsoil waters	Невідомо / Unknown
	Чи були проведені геологічні дослідження ділянки / Have any geological surveys been carried out on the land plot?	Ні / No
	Підземні перешкоди / Underground obstacles	Невідомо / Unknown
	Наземні та повітряні перешкоди / Surface and above-surface obstacles	Ні / No
	Екологічні обмеження / Environmental restrictions	Ні / No
	Будинки та інші конструкції на ділянці / Buildings and other structures on the land plot	Так, фундамент водонапірної башти / Yes, a water tower foundation
Транспортне положення / Distances to lines of communication	Найближча автомагістраль/дорога національного значення (км) / Nearest motorway / national road (km)	T 1205, Кропивницький – Олександрія ≈ 0,5 км / T 1205, Kropyvnytskyi – Oleksandriia ≈ 0.5 km
	Морські та річкові порти в радіусі до 200 км / Sea and river ports within a radius of 200 km	ПрАТ «Черкаський річковий порт» ≈ 138 км, ТОВ «Світловодський річковий термінал» ≈ 85 км, ДП «Дніпропетровський річковий порт «АСК «Укррічфлот» ≈ 190 км / PJSC Cherkasy River Port ≈ 138 km, Svetlovodsk River Terminal LLC ≈ 85 km, SE Dnipropetrovsk River Port of JSSC UKRRICHFLOT ≈ 190 km
	Залізнична (під'їзна) колія (км) / (Access) railway (km)	ст. Шарівка ≈ 12,7 км / Sharivka station ≈ 12.7 km
Наявна інфраструктура / Available infrastructure	Електрифікація / Power supply	Так / Yes
	Газифікація / Gas supply	Так / Yes
	Водопостачання / Water supply	Так / Yes
	Телекомунікації / Telecommunications	Ні / No
Контактна особа / Contact person	КОНОНЕНКО Анатолій Олександрович – спеціаліст Новопразької селищної ради Тел.: +38 (068) 062 34 80; e-mail: novapragarada@ukr.net / Anatolii O. KONONENKO – specialist of Nova Praha Settlement Council Tel.: +38 (068) 062 34 80; e-mail: novapragarada@ukr.net	

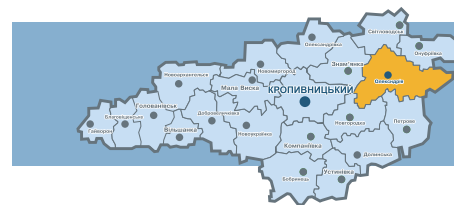
Новоукраїнська міська рада, Новоукраїнський район, м. Новоукраїнка

Novoukrainka Town Council, Novoukrainka District,
Novoukrainka town



Властивості місцевості / Land description	Загальна площа, га / Total area, ha	29,1875
	Можливості для розвитку / Development options	Земельна ділянка знаходиться в промисловій зоні, де розміщені приватні промислові, переробні заготівельні підприємства – довгострокова оренда / The land is located in an industrial area, where private industrial, processing and procurement companies are located – long-term lease
Інформація про власність / Ownership information	Орієнтовна ціна землі (грн/кв.м) / Estimated land price (UAH/sq.m)	72,64
	Власник (и) / Owner(s)	Новоукраїнська міська рада / Novoukrainka Town Council
Характеристика землі (ділянки) / Land (plot) description	Використання землі на даний час / Current use of the land plot	Не використовується / Not in use
	Забрудненість ґрунтових та підґрунтових вод / Contamination of soil and subsoil waters	Невідомо / Unknown
	Чи були проведені геологічні дослідження ділянки / Have any geological surveys been carried out on the land plot?	Ні / No
	Підземні перешкоди / Underground obstacles	Невідомо / Unknown
	Наземні та повітряні перешкоди / Surface and above-surface obstacles	Так, лінії електропередач – вздовж ґрунтової дороги / Yes, electric power lines are located along an unpaved road
	Екологічні обмеження / Environmental restrictions	Ні / No
	Будинки та інші конструкції на ділянці / Buildings and other structures on the land plot	Ні / No
Транспортне положення / Distances to lines of communication	Найближча автомагістраль/дорога національного значення (км) / Nearest motorway / national road (km)	М-13, Кropyвницький – Платонове ≈ 16,2 км / M-13, Kropyvnytskyi – Platonove ≈ 16.2 km
	Морські та річкові порти в радіусі до 200 км / Sea and river ports within a radius of 200 km	ПрАТ «Черкаський річковий порт» ≈ 193 км, ТОВ «Світловодський річковий термінал» ≈ 188 км / PJSC Cherkasy River Port ≈ 193 km, Svetlovodsk River Terminal LLC ≈ 188 km
	Залізнична (під'їзна) колія (км) / (Access) railway (km)	ст. Новоукраїнка ≈ 2 км / Novoukrainka station ≈ 2 km
Наявна інфраструктура / Available infrastructure	Електрифікація / Power supply	Так / Yes
	Газифікація / Gas supply	Ні / No
	Водопостачання / Water supply	Так / Yes
	Телекомунікації / Telecommunications	Так / Yes
Контактна особа / Contact person	ПІБ, посада, контактні телефони, e-mail / Name, position, contact telephone No., e-mail	КОРІННИЙ Олександр Олександрович – Новоукраїнський міський голова Тел.: +38 (05251) 2 12 33; e-mail: sekretar@nu-rada.gov.ua / Oleksandr O. KORINNYI – Head of Novoukrainka Town Council Tel.: +38 (05251) 2 12 33; e-mail: sekretar@nu-rada.gov.ua;

Приютівська селищна рада, Олександрійський район, с. Войнівка, вул. Центральна
Pryutivka Village Council, Oleksandriia District, Voinivka village, Tsentralna st.



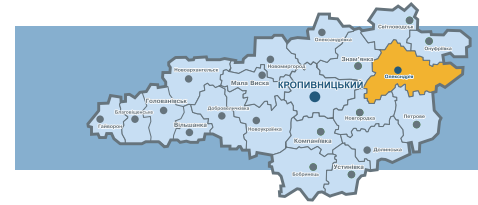
Властивості місцевості / Land description	Загальна площа, га / Total area, ha	12,1479
	Можливості для розвитку / Development options	Розміщення виробничих потужностей / Placement of industrial facilities
Інформація про власність / Ownership information	Орієнтовна ціна землі (грн/кв.м) / Estimated land price (UAH/sq.m)	3200
	Власник (и) / Owner(s)	Приютівська селищна рада / Pryutivka Village Council
Характеристика землі (ділянки) / Land (plot) description	Використання землі на даний час / Current use of the land plot	Не використовується / Not in use
	Забрудненість ґрунтових та підґрунтових вод / Contamination of soil and subsoil waters	Невідомо / Unknown
	Чи були проведені геологічні дослідження ділянки / Have any geological surveys been carried out on the land plot?	Ні / No
	Підземні перешкоди / Underground obstacles	Так / Yes
	Наземні та повітряні перешкоди / Surface and above-surface obstacles	Так, лінії електропередач та залишки фундаменту / Yes, power lines and remains of a building foundation
	Екологічні обмеження / Environmental restrictions	Ні / No
	Будинки та інші конструкції на ділянці / Buildings and other structures on the land plot	Так, залишки фундаменту / Yes, remains of a foundation.
Транспортне положення / Distances to lines of communication	Найближча автомагістраль/дорога національного значення (км) / Nearest motorway / national road (km)	О 12 16 01, Олександрія – Войнівка ≈ 3 км / О 12 16 01, Oleksandriia – Voinivka ≈ 3 km
	Морські та річкові порти в радіусі до 200 км / Sea and river ports within a radius of 200 km	ТОВ «Світловодський річковий термінал» ≈ 63,6 км / Svitlovodsk River Terminal LLC ≈ 63,6 km
	Залізнична (підїзна) колія (км) / (Access) railway (km)	ст. Олександрія ≈ 6,0 км / Oleksandriia station ≈ 6,0 km
Наявна інфраструктура / Available infrastructure	Електрифікація / Power supply	Так / Yes
	Газифікація / Gas supply	Так / Yes
	Водопостачання / Water supply	Так / Yes
	Телекомунікації / Telecommunications	Ні / No
Контактна особа / Contact person	ПІБ, посада, контактні телефони, e-mail / Name, position, contact telephone No., e-mail	КОЛОМІЙЦЕВ Андрій Олександрович – Приютівський селищний голова Тел.: +38 (05235) 6 45 49 ; e-mail: inbox1@pryutivka-community.gov.ua / Andrii O. KOLOMIITSEV – Head of Pryutivka Village Council Tel.: +38 (05235) 6 45 49; e-mail: inbox1@pryutivka-community.gov.ua

Приютівська селищна рада, Олександрійський район, с. Войнівка, вул. Ювілейна
Pryutivka Village Council, Oleksandriia District, Voinivka village, Yuvileina st.



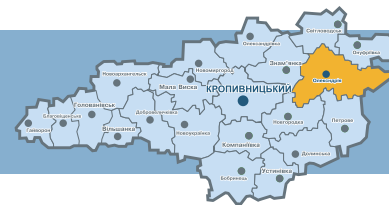
Властивості місцевості / Land description	Загальна площа, га / Total area, ha	21,6
	Можливості для розвитку / Development options	Розміщення виробничих потужностей / Placement of industrial facilities
Інформація про власність / Ownership information	Орієнтовна ціна землі (грн/кв.м) / Estimated land price (UAH/sq.m)	3200
	Власник (и) / Owner(s)	Приютівська селищна рада / Pryutivka Village Council
Характеристика землі (ділянки) / Land (plot) description	Використання землі на даний час / Current use of the land plot	Не використовується / Not in use
	Забрудненість ґрунтових та підґрунтових вод / Contamination of soil and subsoil waters	Невідомо / Unknown
	Чи були проведені геологічні дослідження ділянки / Have any geological surveys been carried out on the land plot?	Ні / No
	Підземні перешкоди / Underground obstacles	Так / Yes
	Наземні та повітряні перешкоди / Surface and above-surface obstacles	Так, лінії електропередач та залишки фундаменту / Yes, power lines and remains of a building foundation
	Екологічні обмеження / Environmental restrictions	Ні / No
	Будинки та інші конструкції на ділянці / Buildings and other structures on the land plot	Так, залишки фундаменту / Yes, remains of a foundation
Транспортне положення / Distances to lines of communication	Найближча автомагістраль/дорога національного значення (км) / Nearest motorway / national road (km)	0 12 16 01, Олександрія – Войнівка ≈ 4 км / 0 12 16 01, Oleksandriia – Voinivka ≈ 4 km
	Морські та річкові порти в радіусі до 200 км / Sea and river ports within a radius of 200 km	ТОВ «Світловодський річковий термінал» ≈ 66,9 км / Svitlovodsk River Terminal LLC ≈ 66.9 km
	Залізнична (під'їзна) колія (км) / (Access) railway (km)	ст. Олександрія ≈ 8,0 км / Oleksandriia station ≈ 8.0 km
Наявна інфраструктура / Available infrastructure	Електрифікація / Power supply	Так / Yes
	Газифікація / Gas supply	Так / Yes
	Водопостачання / Water supply	Так / Yes
	Телекомунікації / Telecommunications	Ні / No
Контактна особа / Contact person	КОЛОМІЙЦЕВ Андрій Олександрович – Приютівський селищний голова Тел.: +38 (05235) 6 45 49; e-mail: inbox1@priutivka-community.gov.ua / Andrii O. KOLOMIITSEV – Head of Pryutivka Village Council Tel.: +38 (05235) 6 45 49; e-mail: inbox1@priutivka-community.gov.ua	

Приютівська селищна рада, Олександрійський район, с. Занфірівка, вул. Лісова
Pryiutivka Village Council, Oleksandriia District, Zanfirivka village, Lisova st.



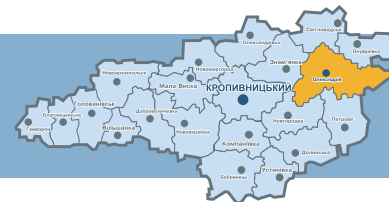
Властивості місцевості / Land description	Загальна площа, га / Total area, ha	21,0
	Можливості для розвитку / Development options	Розміщення виробничих потужностей та сонячних батарей / Placement of industrial facilities and solar panels
Інформація про власність / Ownership information	Орієнтовна ціна землі (грн/кв.м) / Estimated land price (UAH/sq.m)	3200
	Власник (и) / Owner(s)	Приютівська селищна рада / Pryiutivka Village Council
Характеристика землі (ділянки) / Land (plot) description	Використання землі на даний час / Current use of the land plot	Не використовується / Not in use
	Забрудненість ґрунтових та підґрунтових вод / Contamination of soil and subsoil waters	Невідомо / Unknown
	Чи були проведені геологічні дослідження ділянки / Have any geological surveys been carried out on the land plot?	Ні / No
	Підземні перешкоди / Underground obstacles	Так, водогін, газопровід / Yes, water supply and gas supply lines
	Наземні та повітряні перешкоди / Surface and above-surface obstacles	Так, лінії електропередач, незавершене будівництво току / Yes, power supply lines, unfinished construction of a threshing floor
	Екологічні обмеження / Environmental restrictions	Ні / No
	Будинки та інші конструкції на ділянці / Buildings and other structures on the land plot	Так, незавершене будівництво току / Yes, unfinished construction of a threshing floor
Транспортне положення / Distances to lines of communication	Найближча автомагістраль/дорога національного значення (км) / Nearest motorway / national road (km)	0 12 16 01, Олександрія – Войнівка ≈ 0,5 км / 0 12 16 01, Oleksandriia – Voinivka ≈ 0.5 km
	Морські та річкові порти в радіусі до 200 км / Sea and river ports within a radius of 200 km	ТОВ «Світловодський річковий термінал» ≈ 35,1 км / Svitlovodsk River Terminal LLC ≈ 35.1 km
	Залізнична (під'їзна) колія (км) / (Access) railway (km)	ст. Користівка ≈ 16,0 км / Korystivka station ≈ 16.0 km
Наявна інфраструктура / Available infrastructure	Електрифікація / Power supply	Так / Yes
	Газифікація / Gas supply	Так / Yes
	Водопостачання / Water supply	Так / Yes
	Телекомунікації / Telecommunications	Ні / No
Контактна особа / Contact person	ПІБ, посада, контактні телефони, e-mail / Name, position, contact telephone No., e-mail	КОЛОМІЙЦЕВ Андрій Олександрович – Приютівський селищний голова Тел.: +38 (05235) 6 45 49; e-mail: inbox1@priutivka-community.gov.ua / Andrii O. KOLOMIITSEV – Head of Pryiutivka Village Council Tel.: +38 (05235) 6 45 49; e-mail: inbox1@priutivka-community.gov.ua

**Приютівська селищна рада,
Олександрійський район, с. Головкивка**
Pryutivka Village Council, Oleksandriia District,
Holovkivka village



Властивості місцевості / Land description	Загальна площа, га / Total area, ha	58,63
	Можливості для розвитку / Development options	Розміщення сонячних батарей / Installation of solar panels
Інформація про власність / Ownership information	Орієнтовна ціна землі (грн/кв.м) / Estimated land price (UAH/sq.m)	604,0
	Власник (и) / Owner(s)	Приютівська селищна рада / Pryutivka Village Council
Характеристика землі (ділянки) / Land (plot) description	Використання землі на даний час / Current use of the land plot	Не використовується / Not in use
	Забрудненість ґрунтових та підґрунтових вод / Contamination of soil and subsoil waters	Невідомо / Unknown
	Чи були проведені геологічні дослідження ділянки / Have any geological surveys been carried out on the land plot?	Ні / No
	Підземні перешкоди / Underground obstacles	Так / Yes
	Наземні та повітряні перешкоди / Surface and above-surface obstacles	Так / Yes
	Екологічні обмеження / Environmental restrictions	Ні / No
	Будинки та інші конструкції на ділянці / Buildings and other structures on the land plot	Ні / No
Транспортне положення / Distances to lines of communication	Найближча автомагістраль/дорога національного значення (км) / Nearest motorway / national road (km)	T 1205, Кропивницький – Нова Прага – Олександрія ≈ 0,1 км, М 04, Знам'янка – Луганськ – Ізварине ≈ 6,5 км / T 1205, Kropyvnytskyi – Nova Praha – Oleksandriia ≈ 0.1 km, M04, Znamianka – Luhansk – Izvaryne ≈ 6.5 km
	Морські та річкові порти в радіусі до 200 км / Sea and river ports within a radius of 200 km	ТОВ «Світловодський річковий термінал» ≈ 80,0 км / Svetlovodsk River Terminal LLC ≈ 80.0 km
	Залізнична (підїзна) коля (км) / (Access) railway (km)	ст. Королівка ≈ 12,0 км / Korolivka station ≈ 12.0 km
Наявна інфраструктура / Available infrastructure	Електрифікація / Power supply	Так / Yes
	Газифікація / Gas supply	Ні / No
	Водопостачання / Water supply	Ні / No
	Телекомунікації / Telecommunications	Ні / No
Контактна особа / Contact person	ПІБ, посада, контактні телефони, e-mail / Name, position, contact telephone No., e-mail	ГАМОРЯ Володимир Іванович – начальник відділу розвитку території Приютівської селищної ради Тел: +38 (050) 487 19 41; e-mail: inbox1@pryutivka-community.gov.ua / HAMORIA Volodymyr Ivanovych – Head of the Department for Development of the Territory of the Pryutivka Village Council Tel.: +38 (050) 487 19 41; e-mail: inbox1@pryutivka-community.gov.ua

**Приютівська селищна рада,
Олександрійський район, с. Головкивка**
Pryutivka Village Council,
Oleksandriia District, Holovkivka village



Властивості місцевості / Land description	Загальна площа, га / Total area, ha	23,09
	Можливості для розвитку / Development options	Розміщення сонячних батарей / Installation of solar panels
Інформація про власність / Ownership information	Орієнтовна ціна землі (грн/кв.м) / Estimated land price (UAH/sq.m)	604,0
	Власник (и) / Owner(s)	Приютівська селищна рада / Pryutivka Village Council
Характеристика землі (ділянки) / Land (plot) description	Використання землі на даний час / Current use of the land plot	Не використовується / Not in use
	Забрудненість ґрунтових та підґрунтових вод / Contamination of soil and subsoil waters	Невідомо / Unknown
	Чи були проведені геологічні дослідження ділянки / Have any geological surveys been carried out on the land plot?	Ні / No
	Підземні перешкоди / Underground obstacles	Ні / No
	Наземні та повітряні перешкоди / Surface and above-surface obstacles	Ні / No
	Екологічні обмеження / Environmental restrictions	Ні / No
	Будинки та інші конструкції на ділянці / Buildings and other structures on the land plot	Ні / No
Транспортне положення / Distances to lines of communication	Найближча автомагістраль/дорога національного значення (км) / Nearest motorway / national road (km)	Т 1205, Кропивницький – Нова Прага – Олександрія ≈ 2,0 км, М 04, Знам'янка – Луганськ – Ізварине ≈ 9,0 км / Т 1205, Kropyvnytskyi – Nova Praha – Oleksandriia ≈ 2.0 km, M04, Znamianka – Luhansk – Izvaryne ≈ 19.0 km
	Морські та річкові порти в радіусі до 200 км / Sea and river ports within a radius of 200 km	ТОВ «Світловодський річковий термінал» ≈ 80,0 км / Svitlovodsk River Terminal LLC ≈ 80.0 km
	Залізнична (підїзна) колія (км) / (Access) railway (km)	ст. Королівка ≈ 12,0 км / Korolivka station ≈ 12.0 km
Наявна інфраструктура / Available infrastructure	Електрифікація / Power supply	Так / Yes
	Газифікація / Gas supply	Ні / No
	Водопостачання / Water supply	Ні / No
	Телекомунікації / Telecommunications	Ні / No
Контактна особа / Contact person	ПІБ, посада, контактні телефони, e-mail / Name, position, contact telephone No., e-mail	ГАМОРЯ Володимир Іванович – начальник відділу розвитку території Приютівської селищної ради Тел.: +38 (050) 487 19 41; e-mail: inbox1@priutivka-community.gov.ua / HAMORIA Volodymyr Ivanovych – Head of the Department for Development of the Territory of the Pryutivka Village Council Tel.: +38 (050) 487 19 41; e-mail: inbox1@priutivka-community.gov.ua

Приютівська селищна рада, Олександрійський район, с. Головківка

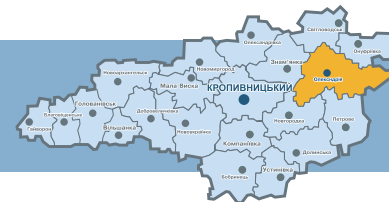
Pryiutivka Village Council, Oleksandriia District, Holovkivka village



Властивості місцевості / Land description	Загальна площа, га / Total area, ha	13,2
	Можливості для розвитку / Development options	Розміщення сонячних батарей / Installation of solar panels
Інформація про власність / Ownership information	Орієнтовна ціна землі (грн/кв.м) / Estimated land price (UAH/sq.m)	604,0
	Власник (и) / Owner(s)	Приютівська селищна рада / Pryiutivka Village Council
Характеристика землі (ділянки) / Land (plot) description	Використання землі на даний час / Current use of the land plot	Не використовується / Not in use
	Забрудненість ґрунтових та підґрунтових вод / Contamination of soil and subsoil waters	Невідомо / Unknown
	Чи були проведені геологічні дослідження ділянки / Have any geological surveys been carried out on the land plot?	Ні / No
	Підземні перешкоди / Underground obstacles	Ні / No
	Наземні та повітряні перешкоди / Surface and above-surface obstacles	Ні / No
	Екологічні обмеження / Environmental restrictions	Ні / No
	Будинки та інші конструкції на ділянці / Buildings and other structures on the land plot	Ні / No
Транспортне положення / Distances to lines of communication	Найближча автомагістраль/дорога національного значення (км) / Nearest motorway / national road (km)	Т 1205, Кропивницький – Нова Прага – Олександрія ≈ 1,0 км, М 04, Знам'янка – Луганськ – Ізварине ≈ 9,0 км / Т 1205, Kropyvnytskyi – Nova Praha – Oleksandriia ≈ 1.0 km, М 04, Znamianka – Luhansk – Izvaryno ≈ 9.0 km
	Морські та річкові порти в радіусі до 200 км / Sea and river ports within a radius of 200 km	ТОВ «Світловодський річковий термінал» ≈ 80,0 км / Svetlovodsk River Terminal LLC ≈ 80.0 km
	Залізнична (під'їзна) колія (км) / (Access) railway (km)	ст. Королівка ≈ 12,0 км / Korolivka station ≈ 12.0 km
Наявна інфраструктура / Available infrastructure	Електрифікація / Power supply	Так / Yes
	Газифікація / Gas supply	Ні / No
	Водопостачання / Water supply	Ні / No
	Телекомунікації / Telecommunications	Ні / No
Контактна особа / Contact person	ПІБ, посада, контактні телефони, е-mail / Name, position, contact telephone No., e-mail	ГАМОРЯ Володимир Іванович – начальник відділу розвитку території Приютівської селищної ради Тел.: +38 (050) 487 19 41; e-mail: inbox1@priutivka-community.gov.ua / HAMORIA Volodymyr Ivanovych – Head of the Department for Development of the Territory of the Pryiutivka Village Council Tel.: +38 (050) 487 19 41; e-mail: inbox1@priutivka-community.gov.ua

Приютівська селищна рада, Олександрійський район, с. Головківка

Pryiutivka Village Council, Oleksandriia District, olovkivka village



Властивості місцевості / Land description	Загальна площа, га / Total area, ha	37,85
	Можливості для розвитку / Development options	Розміщення сонячних батарей / Installation of solar panels
Інформація про власність / Ownership information	Орієнтовна ціна землі (грн/кв.м) / Estimated land price (UAH/sq.m)	604,0
	Власник (и) / Owner(s)	Приютівська селищна рада / Pryiutivka Village Council
Характеристика землі (ділянки) / Land (plot) description	Використання землі на даний час / Current use of the land plot	Не використовується / Not in use
	Забрудненість ґрунтових та підґрунтових вод / Contamination of soil and subsoil waters	Невідомо / Unknown
	Чи були проведені геологічні дослідження ділянки / Have any geological surveys been carried out on the land plot?	Ні / No
	Підземні перешкоди / Underground obstacles	Ні / No
	Наземні та повітряні перешкоди / Surface and above-surface obstacles	Ні / No
	Екологічні обмеження / Environmental restrictions	Ні / No
Транспортне положення / Distances to lines of communication	Будинки та інші конструкції на ділянці / Buildings and other structures on the land plot	Ні / No
	Найближча автомагістраль/дорога національного значення (км) / Nearest motorway / national road (km)	T 1205, Кропивницький – Нова Прага – Олександрія ≈ 3,0 км, М 04, Знам'янка – Луганськ – Ізварине ≈ 9,0 км / T 1205, Kropyvnytskyi – Nova Praha – Oleksandriia ≈ 3.0 km, M 04, Znamianka – Luhansk – Izvaryne ≈ 9.0 km
	Морські та річкові порти в радіусі до 200 км / Sea and river ports within a radius of 200 km	ТОВ «Світловодський річковий термінал» ≈ 80,0 км / Svitlovodsk River Terminal LLC ≈ 80.0 km
Наявна інфраструктура / Available infrastructure	Залізнична (під'їзна) коля (км) / (Access) railway (km)	ст. Королівка ≈ 13,0 км / Dolynska station ≈ 6 km
	Електрифікація / Power supply	Так / Yes
	Газифікація / Gas supply	Ні / No
	Водопостачання / Water supply	Ні / No
Контактна особа / Contact person	Телекомунікації / Telecommunications	Ні / No
	ПІБ, посада, контактні телефони, e-mail / Name, position, contact telephone No., e-mail	ГАМОРЯ Володимир Іванович – начальник відділу розвитку території Приютівської селищної ради Тел.: +38 (050) 487 19 41; e-mail: inbox1@priutivka-community.gov.ua / HAMORIA Volodymyr Ivanovych – Head of the Department for Development of the Territory of the Pryiutivka Village Council Tel.: +38 (050) 487 19 41; e-mail: inbox1@priutivka-community.gov.ua



Приміщення для оренди/продажу

Premises for sale/rent

Олександрійський район, смт Нова Прага, вул. Козацька, 26
Oleksandriia District, Nova Praha settlement, 26 Kozatska st.

Назва об'єкту / Facility description	Сільський Клуб / Village club building	
Характеристика / Specifications	Кількість поверхів / Floors	1
	Площа (м ²) / Area (m ²)	400
	Офісні приміщення (м ²) / Office premises (m ²)	20
	Термін здачі в експлуатацію / Commissioning date	1957
	Ремонт / Repair	Без ремонту / Not repaired
	Висота (м) / Height (m)	5
	Вантажопідйомність (м ³) / Capacity (m ³)	2150
	Загальна площа земельної ділянки (м ²) / Total area of land plot (m ²)	4000
	Вид договору / Type of agreement	Оренда, продаж / Lease, sale
	Вартість оренди за 1 м ² / Lease rate per 1 m ²	Договірна / To be agreed upon
	Вартість продажу (грн) / Sale price, UAH	Договірна / To be agreed upon
	Інфраструктура: під'їзні шляхи для вантажного транспорту / Infrastructure: accessways for freight transport	Автомобільні / Motorways
Залізнична гілка / Railway branch		12 км / km
Послуги / Services	Електрика / Power supply	20 м / m
	Вода / Water supply	30 м / m
	Система каналізації / Sewage system	Відсутня / None
Відстань до / Distance to	Швидкісна дорога (автомагістраль, км) / Express way (highway, km)	1
	Дорога державного значення (км) / Principal highway (km)	1
	Залізнична станція / Railway station	12
	Морський (річковий) порт (км) / Sea (river) port (km)	–
Контактна особа / Contact person ПІБ, посада, контактні телефони, e-mail / Priyutivka Village Council	КОНОНЕНКО Анатолій Олексійович – спеціаліст Новопраської селищної ради Тел: +38 (068) 062 34 80; e-mail: novapragarada@ukr.net / Anatolii O. KONONENKO – specialist of Nova Praha Settlement Council Tel.: +38 (068) 062 34 80; e-mail: novapragarada@ukr.net	

Петрівський район, с. Чечеліївка, вул. Шкільна

Petrove District, Checheliivka village, Shkilna Street

Назва об'єкту / Facility description	Лазня / Bathhouse	
Характеристика / Specifications	Кількість поверхів / Floors	1
	Площа (м ²) / Area (m ²)	–
	Термін здачі в експлуатацію / Commissioning date	1957
	Ремонт / Repair	Без ремонту / Not repaired
	Висота (м) / Height (m)	3,5
	Загальна площа земельної ділянки (м ²) / Total area of land plot (m ²)	1500
	Вид договору / Type of agreement	Довгострокова оренда / Long-term lease
	Вартість оренди за 1 м ² / Lease rate per 1 m ²	Договірна / To be agreed upon
	Вартість продажу (грн) / Sale price, UAH	–
	Інфраструктура: під'їзні шляхи для вантажного транспорту / Infrastructure: accessways for freight transport	Автомобільні / Motorways
Залізнична гілка / Railway branch		Відсутня / None
Електрика / Power supply		Відсутня / None
Послуги / Services	Вода / Water supply	200 м / m
	Система каналізації / Sewage system	Каналізація побудована, яка на даний час не використовується / Sewage system is built, but is currently not in use
	Відстань до / Distance to	Швидкісна дорога (автомагістраль, км) / Express way (highway, km)
Дорога державного значення (км) / Principal highway (km)		2
Залізнична станція / Railway station		14
Морський (річковий) порт (км) / Sea (river) port (km)		80
Контактна особа / Contact person ПІБ, посада, контактні телефони, e-mail / Pryingivka Village Council	ДЯЧЕНКО Сергій Павлович – Чечеліївський сільський голова Тел.: + 38 (098) 787 76 25; e-mail: sheshelivka-sr@mata.ua / Serhii P. DIACHENKO – Head of Checheliivka Village Council Tel.: + 38 (098) 787 76 25; e-mail: sheshelivka-sr@mata.ua	



Новоархангельський район, смт Новоархангельськ, вул. Садова, 54

Novoarkhangel'sk District, Novoarkhangel'sk, 54, Sadova st.

Назва об'єкту / Facility description	Хлібокомбінат Новоархангельського райспоживтовариства / Bakery of Novoarkhangel'sk District Consumer Society	
Характеристика / Specifications	Кількість поверхів / Floors	2
	Площа (м ²) / Area (m ²)	11,5
	Термін здачі в експлуатацію / Commissioning date	1989
	Ремонт / Repair	Без ремонту / Not repaired
	Висота (м) / Height (m)	11,0
	Загальна площа земельної ділянки (м ²) / Total area of land plot (m ²)	2500
	Вид договору / Type of agreement	Продаж / Sale
	Вартість оренди за 1 м ² / Lease rate per 1 m ²	Договірна / To be agreed upon
	Вартість продажу (грн) / Sale price, UAH	–
Інфраструктура: під'їзні шляхи для вантажного транспорту / Infrastructure: accessways for freight transport	Автомобільні / Motorways	Наявні / Available
	Залізнична гілка / Railway branch	Відсутня / None
Послуги / Services	Електрика / Power supply	В наявності / Available
	Вода / Water supply	В наявності / Available
	Система каналізації / Sewage system	В наявності / Available
Відстань до / Distance to	Швидкісна дорога (автомагістраль, км) / Express way (highway, km)	7,5
	Дорога державного значення (км) / Principal highway (km)	7,5
	Залізнична станція / Railway station	72,9
	Морський (річковий) порт (км) / Sea (river) port (km)	273
Контактна особа / Contact person ПІБ, посада, контактні телефони, e-mail / Priyutivka Village Council	ШАМАНОВСЬКИЙ Юрій Павлович – Новоархангельський селищний голова Тел: +38 (05255) 2 24 39; e-mail: novselrada@ukr.net / Yurii P. SHAMANOVSKIY – Head of Novoarkhangel'sk Settlement Council Тел: +38 (05255) 2 24 39; e-mail: novselrada@ukr.net	



ЗМІСТ

Вступ	1
Місцезнаходження	3
Людські ресурси	4
Діловий профіль	6
Якість життя	12
Інвестиційні пропозиції	19
Інвестиційні пропозиції Brownfield	27
Інвестиційні пропозиції Greenfield	31
Приміщення для оренди/продажу	65

TABLE OF CONTENTS

Introduction	1
Location	3
Human capital	4
Business profile	6
Quality of life	12
Investment proposals	19
Investment proposals Brownfield	27
Investment proposals Greenfield	31
Premises for sale/rent	65





www.kr-admin.gov.ua
www.oblrada.kirovograd.ua
www.economika.kr-admin.gov.ua

Виготовлено поліграфічно-видавничим центром ТОВ «Імекс-ЛТД»
Свідоцтво про реєстрацію серія ДК № 195 від 21.09.2000
вул. Декабристів, 29, м. Кропивницький, 25006
тел./факс: (0522) 22-79-30, 32-17-05